

## ОПИСАНИЕ МЕСТОПОЛОЖЕНИЯ ГРАНИЦ

Поселок Красный Щепкинского сельского поселения Аксайского района  
Ростовской области

(наименование объекта, местоположение границ которого описано (далее - объект)

### Раздел 1

#### Сведения об объекте

№ п/п	Характеристики объекта	Описание характеристик
1	2	3
1.	Местоположение объекта	Ростовская область, Аксайский район, Щепкинское сельское поселение
2.	Площадь объекта +/- величина погрешности определения площади (Р +/- Дельта Р)	4761940 кв. м
3.	Иные характеристики объекта	-

## Раздел 2

### Сведения о местоположении границ объекта

1. Система координат МСК-61 (зона 2)

2. Сведения о характерных точках границ объекта

Обозначение характерных точек границ	Координаты, м		Метод определения координат характерной точки	Средняя квадратическая погрешность положения характерной точки (Mt), м	Описание обозначения точки на местности (при наличии)
	X	Y			
1	2	3	4	5	6
1	440990.10	2217134.31	Картометрический метод	2.5	-
2	440983.41	2217476.56	Картометрический метод	2.5	-
3	440474.42	2217468.97	Картометрический метод	2.5	-
4	440381.30	2217469.36	Картометрический метод	2.5	-
5	440222.12	2217464.26	Картометрический метод	2.5	-
6	440213.16	2217476.06	Картометрический метод	2.5	-
7	440212.73	2217497.65	Картометрический метод	2.5	-
8	440209.52	2217579.12	Картометрический метод	2.5	-
9	440182.08	2218272.87	Картометрический метод	2.5	-
10	440178.19	2218272.82	Картометрический метод	2.5	-
11	440174.54	2218279.93	Картометрический метод	2.5	-
12	440160.24	2218641.68	Картометрический метод	2.5	-
13	440143.94	2219053.89	Картометрический метод	2.5	-
14	440143.60	2219063.94	Картометрический метод	2.5	-
15	440135.37	2219305.17	Картометрический метод	2.5	-

1	2	3	4	5	6
16	439988.22	2219242.33	Картометрический метод	2.5	-
17	439897.06	2219203.40	Картометрический метод	2.5	-
18	439701.07	2219119.70	Картометрический метод	2.5	-
19	439446.49	2219010.97	Картометрический метод	2.5	-
20	439250.67	2218927.34	Картометрический метод	2.5	-
21	439133.99	2218877.51	Картометрический метод	2.5	-
22	439130.87	2218873.13	Картометрический метод	2.5	-
23	439126.46	2218865.61	Картометрический метод	2.5	-
24	439121.83	2218857.13	Картометрический метод	2.5	-
25	439113.73	2218841.22	Картометрический метод	2.5	-
26	439102.71	2218818.82	Картометрический метод	2.5	-
27	439080.76	2218773.90	Картометрический метод	2.5	-
28	439064.86	2218740.93	Картометрический метод	2.5	-
29	439051.24	2218713.14	Картометрический метод	2.5	-
30	439050.72	2218712.08	Картометрический метод	2.5	-
31	439047.96	2218706.46	Картометрический метод	2.5	-
32	439027.45	2218660.83	Картометрический метод	2.5	-
33	439016.96	2218638.12	Картометрический метод	2.5	-
34	439010.09	2218623.71	Картометрический метод	2.5	-
35	439002.67	2218607.34	Картометрический метод	2.5	-

1	2	3	4	5	6
36	438999.16	2218598.86	Картометрический метод	2.5	-
37	438995.76	2218589.70	Картометрический метод	2.5	-
38	438993.54	2218582.90	Картометрический метод	2.5	-
39	438990.96	2218573.29	Картометрический метод	2.5	-
40	438989.07	2218565.02	Картометрический метод	2.5	-
41	438988.39	2218560.02	Картометрический метод	2.5	-
42	438988.45	2218560.04	Картометрический метод	2.5	-
43	438988.12	2218558.02	Картометрический метод	2.5	-
44	438986.93	2218548.23	Картометрический метод	2.5	-
45	438985.85	2218535.16	Картометрический метод	2.5	-
46	438983.84	2218533.43	Картометрический метод	2.5	-
47	438983.62	2218528.52	Картометрический метод	2.5	-
48	438982.95	2218507.29	Картометрический метод	2.5	-
49	438983.45	2218487.30	Картометрический метод	2.5	-
50	438983.16	2218471.30	Картометрический метод	2.5	-
51	438984.24	2218437.20	Картометрический метод	2.5	-
52	438984.33	2218412.02	Картометрический метод	2.5	-
53	438984.31	2218412.01	Картометрический метод	2.5	-
54	438984.35	2218404.99	Картометрический метод	2.5	-
55	438984.41	2218388.98	Картометрический метод	2.5	-



1	2	3	4	5	6
56	438984.41	2218387.18	Картометрический метод	2.5	-
57	438984.35	2218374.68	Картометрический метод	2.5	-
58	438984.30	2218362.17	Картометрический метод	2.5	-
59	438984.22	2218338.97	Картометрический метод	2.5	-
60	438984.18	2218330.57	Картометрический метод	2.5	-
61	438984.14	2218323.97	Картометрический метод	2.5	-
62	438984.06	2218312.16	Картометрический метод	2.5	-
63	438984.05	2218310.96	Картометрический метод	2.5	-
64	438983.98	2218295.88	Картометрический метод	2.5	-
65	438986.91	2218286.51	Картометрический метод	2.5	-
66	438993.19	2218286.59	Картометрический метод	2.5	-
67	438993.30	2218271.96	Картометрический метод	2.5	-
68	438993.30	2218271.95	Картометрический метод	2.5	-
69	438993.37	2218261.98	Картометрический метод	2.5	-
70	438986.95	2218261.93	Картометрический метод	2.5	-
71	438985.72	2218258.10	Картометрический метод	2.5	-
72	438985.37	2218249.69	Картометрический метод	2.5	-
73	438987.84	2218072.64	Картометрический метод	2.5	-
74	438990.85	2217856.86	Картометрический метод	2.5	-
75	438991.98	2217776.87	Картометрический метод	2.5	-

1	2	3	4	5	6
76	438992.45	2217743.97	Картометрический метод	2.5	-
77	438992.91	2217711.07	Картометрический метод	2.5	-
78	438993.10	2217697.27	Картометрический метод	2.5	-
79	438994.06	2217629.63	Картометрический метод	2.5	-
80	438994.97	2217565.27	Картометрический метод	2.5	-
81	438995.73	2217510.94	Картометрический метод	2.5	-
82	438996.06	2217483.84	Картометрический метод	2.5	-
83	438996.27	2217463.43	Картометрический метод	2.5	-
84	439007.37	2216778.04	Картометрический метод	2.5	-
85	439007.92	2216741.99	Картометрический метод	2.5	-
86	439011.90	2216084.82	Картометрический метод	2.5	-
87	439248.18	2216071.17	Картометрический метод	2.5	-
88	439248.60	2216163.68	Картометрический метод	2.5	-
89	439396.64	2216144.16	Картометрический метод	2.5	-
90	439404.36	2216143.17	Картометрический метод	2.5	-
91	439437.97	2216120.81	Картометрический метод	2.5	-
92	439544.20	2216156.44	Картометрический метод	2.5	-
93	439570.17	2216099.63	Картометрический метод	2.5	-
94	439711.96	2216116.81	Картометрический метод	2.5	-
95	439740.25	2216149.90	Картометрический метод	2.5	-

1	2	3	4	5	6
96	439779.74	2216188.15	Картометрический метод	2.5	-
97	439854.04	2216194.90	Картометрический метод	2.5	-
98	439904.66	2216191.05	Картометрический метод	2.5	-
99	439949.74	2216187.63	Картометрический метод	2.5	-
100	440293.08	2216181.79	Картометрический метод	2.5	-
101	440455.18	2216172.98	Картометрический метод	2.5	-
102	440488.23	2216146.30	Картометрический метод	2.5	-
103	440523.15	2216107.84	Картометрический метод	2.5	-
104	440539.92	2216078.12	Картометрический метод	2.5	-
105	440557.86	2216030.77	Картометрический метод	2.5	-
106	440561.39	2216004.87	Картометрический метод	2.5	-
107	440559.63	2215946.62	Картометрический метод	2.5	-
108	440556.98	2215878.66	Картометрический метод	2.5	-
109	440569.92	2215823.95	Картометрический метод	2.5	-
110	440762.35	2215820.95	Картометрический метод	2.5	-
111	440774.62	2215731.12	Картометрический метод	2.5	-
112	441014.37	2215749.87	Картометрический метод	2.5	-
113	440993.03	2216771.14	Картометрический метод	2.5	-
1	440990.10	2217134.31	Картометрический метод	2.5	-
114	440684.71	2215915.19	Картометрический метод	2.5	-

1	2	3	4	5	6
115	440699.80	2215925.50	Картометрический метод	2.5	-
116	440718.50	2215917.26	Картометрический метод	2.5	-
117	440723.90	2215888.58	Картометрический метод	2.5	-
118	440722.60	2215854.75	Картометрический метод	2.5	-
119	440618.00	2215834.93	Картометрический метод	2.5	-
120	440589.22	2215839.68	Картометрический метод	2.5	-
121	440566.87	2215871.56	Картометрический метод	2.5	-
122	440559.58	2215917.11	Картометрический метод	2.5	-
123	440580.71	2215975.26	Картометрический метод	2.5	-
124	440586.42	2216003.12	Картометрический метод	2.5	-
125	440572.96	2216047.63	Картометрический метод	2.5	-
126	440580.93	2216088.26	Картометрический метод	2.5	-
127	440537.96	2216177.22	Картометрический метод	2.5	-
128	440554.37	2216232.94	Картометрический метод	2.5	-
129	440549.08	2216251.48	Картометрический метод	2.5	-
130	440516.54	2216288.24	Картометрический метод	2.5	-
131	440517.76	2216321.88	Картометрический метод	2.5	-
132	440519.03	2216345.66	Картометрический метод	2.5	-
133	440509.86	2216386.12	Картометрический метод	2.5	-
134	440528.26	2216398.28	Картометрический метод	2.5	-

1	2	3	4	5	6
135	440535.36	2216379.79	Картометрический метод	2.5	-
136	440549.64	2216337.73	Картометрический метод	2.5	-
137	440549.94	2216320.81	Картометрический метод	2.5	-
138	440558.66	2216300.61	Картометрический метод	2.5	-
139	440594.40	2216279.00	Картометрический метод	2.5	-
140	440606.59	2216248.84	Картометрический метод	2.5	-
141	440597.08	2216194.55	Картометрический метод	2.5	-
142	440617.12	2216144.32	Картометрический метод	2.5	-
143	440636.55	2216131.00	Картометрический метод	2.5	-
144	440645.12	2215988.98	Картометрический метод	2.5	-
145	440659.12	2215935.17	Картометрический метод	2.5	-
114	440684.71	2215915.19	Картометрический метод	2.5	-
146	439161.94	2216092.59	Картометрический метод	2.5	-
147	439159.66	2216093.14	Картометрический метод	2.5	-
148	439160.21	2216095.41	Картометрический метод	2.5	-
149	439162.49	2216094.86	Картометрический метод	2.5	-
146	439161.94	2216092.59	Картометрический метод	2.5	-
150	439048.73	2216120.06	Картометрический метод	2.5	-
151	439046.45	2216120.62	Картометрический метод	2.5	-

1	2	3	4	5	6
152	439047.00	2216122.89	Картометрический метод	2.5	-
153	439049.28	2216122.34	Картометрический метод	2.5	-
150	439048.73	2216120.06	Картометрический метод	2.5	-
154	439561.59	2216171.13	Картометрический метод	2.5	-
155	439559.55	2216172.28	Картометрический метод	2.5	-
156	439560.70	2216174.32	Картометрический метод	2.5	-
157	439562.74	2216173.17	Картометрический метод	2.5	-
154	439561.59	2216171.13	Картометрический метод	2.5	-
158	439606.05	2216249.99	Картометрический метод	2.5	-
159	439604.90	2216247.95	Картометрический метод	2.5	-
160	439602.86	2216249.09	Картометрический метод	2.5	-
161	439604.02	2216251.13	Картометрический метод	2.5	-
158	439606.05	2216249.99	Картометрический метод	2.5	-
162	439648.46	2216325.20	Картометрический метод	2.5	-
163	439647.32	2216323.17	Картометрический метод	2.5	-
164	439645.29	2216324.32	Картометрический метод	2.5	-
165	439646.43	2216326.35	Картометрический метод	2.5	-
162	439648.46	2216325.20	Картометрический метод	2.5	-

1	2	3	4	5	6
166	439698.97	2216414.78	Картометрический метод	2.5	-
167	439696.93	2216415.93	Картометрический метод	2.5	-
168	439698.08	2216417.97	Картометрический метод	2.5	-
169	439700.12	2216416.82	Картометрический метод	2.5	-
166	439698.97	2216414.78	Картометрический метод	2.5	-
170	439742.54	2216491.98	Картометрический метод	2.5	-
171	439740.46	2216493.04	Картометрический метод	2.5	-
172	439741.52	2216495.12	Картометрический метод	2.5	-
173	439743.61	2216494.06	Картометрический метод	2.5	-
170	439742.54	2216491.98	Картометрический метод	2.5	-
174	439789.59	2216589.18	Картометрический метод	2.5	-
175	439791.57	2216587.95	Картометрический метод	2.5	-
176	439790.33	2216585.96	Картометрический метод	2.5	-
177	439788.35	2216587.20	Картометрический метод	2.5	-
174	439789.59	2216589.18	Картометрический метод	2.5	-
178	439841.13	2216671.88	Картометрический метод	2.5	-
179	439842.09	2216675.05	Картометрический метод	2.5	-
180	439845.26	2216674.09	Картометрический метод	2.5	-
181	439844.30	2216670.92	Картометрический метод	2.5	-

1	2	3	4	5	6
178	439841.13	2216671.88	Картометрический метод	2.5	-
182	439053.32	2216749.47	Картометрический метод	2.5	-
183	439053.06	2216749.31	Картометрический метод	2.5	-
184	439051.49	2216751.75	Картометрический метод	2.5	-
185	439051.74	2216751.91	Картометрический метод	2.5	-
182	439053.32	2216749.47	Картометрический метод	2.5	-
186	439131.92	2216756.59	Картометрический метод	2.5	-
187	439131.90	2216756.90	Картометрический метод	2.5	-
188	439132.10	2216756.90	Картометрический метод	2.5	-
189	439132.12	2216756.61	Картометрический метод	2.5	-
186	439131.92	2216756.59	Картометрический метод	2.5	-
190	439213.60	2216753.36	Картометрический метод	2.5	-
191	439213.30	2216753.35	Картометрический метод	2.5	-
192	439212.96	2216761.98	Картометрический метод	2.5	-
193	439213.26	2216761.99	Картометрический метод	2.5	-
190	439213.60	2216753.36	Картометрический метод	2.5	-
194	439871.00	2216760.32	Картометрический метод	2.5	-
195	439868.76	2216761.00	Картометрический метод	2.5	-



1	2	3	4	5	6
196	439869.45	2216763.24	Картометрический метод	2.5	-
197	439871.68	2216762.55	Картометрический метод	2.5	-
194	439871.00	2216760.32	Картометрический метод	2.5	-
198	439295.75	2216767.06	Картометрический метод	2.5	-
199	439295.55	2216767.04	Картометрический метод	2.5	-
200	439295.53	2216767.34	Картометрический метод	2.5	-
201	439295.73	2216767.36	Картометрический метод	2.5	-
198	439295.75	2216767.06	Картометрический метод	2.5	-
202	439373.04	2216772.12	Картометрический метод	2.5	-
203	439373.02	2216772.41	Картометрический метод	2.5	-
204	439373.22	2216772.43	Картометрический метод	2.5	-
205	439373.24	2216772.13	Картометрический метод	2.5	-
202	439373.04	2216772.12	Картометрический метод	2.5	-
206	439455.19	2216777.01	Картометрический метод	2.5	-
207	439454.94	2216776.85	Картометрический метод	2.5	-
208	439454.83	2216777.02	Картометрический метод	2.5	-
209	439455.09	2216777.18	Картометрический метод	2.5	-
206	439455.19	2216777.01	Картометрический метод	2.5	-

1	2	3	4	5	6
210	439527.39	2216781.17	Картометрический метод	2.5	-
211	439527.19	2216781.16	Картометрический метод	2.5	-
212	439527.18	2216781.46	Картометрический метод	2.5	-
213	439527.37	2216781.47	Картометрический метод	2.5	-
210	439527.39	2216781.17	Картометрический метод	2.5	-
214	439602.19	2216785.83	Картометрический метод	2.5	-
215	439602.17	2216786.13	Картометрический метод	2.5	-
216	439602.37	2216786.15	Картометрический метод	2.5	-
217	439602.39	2216785.84	Картометрический метод	2.5	-
214	439602.19	2216785.83	Картометрический метод	2.5	-
218	439623.66	2216782.40	Картометрический метод	2.5	-
219	439623.37	2216782.34	Картометрический метод	2.5	-
220	439622.41	2216787.22	Картометрический метод	2.5	-
221	439622.70	2216787.28	Картометрический метод	2.5	-
218	439623.66	2216782.40	Картометрический метод	2.5	-
222	439675.75	2216790.12	Картометрический метод	2.5	-
223	439675.95	2216790.12	Картометрический метод	2.5	-
224	439675.97	2216789.83	Картометрический метод	2.5	-
225	439675.77	2216789.82	Картометрический метод	2.5	-

1	2	3	4	5	6
222	439675.75	2216790.12	Картометрический метод	2.5	-
226	439751.20	2216794.67	Картометрический метод	2.5	-
227	439751.40	2216794.68	Картометрический метод	2.5	-
228	439751.42	2216794.38	Картометрический метод	2.5	-
229	439751.22	2216794.37	Картометрический метод	2.5	-
226	439751.20	2216794.67	Картометрический метод	2.5	-
230	439823.58	2216799.07	Картометрический метод	2.5	-
231	439823.30	2216798.97	Картометрический метод	2.5	-
232	439821.63	2216803.80	Картометрический метод	2.5	-
233	439821.91	2216803.90	Картометрический метод	2.5	-
230	439823.58	2216799.07	Картометрический метод	2.5	-
234	439894.97	2216839.08	Картометрический метод	2.5	-
235	439892.73	2216839.78	Картометрический метод	2.5	-
236	439893.41	2216842.02	Картометрический метод	2.5	-
237	439895.65	2216841.33	Картометрический метод	2.5	-
234	439894.97	2216839.08	Картометрический метод	2.5	-
238	439869.88	2216851.29	Картометрический метод	2.5	-
239	439869.65	2216851.49	Картометрический метод	2.5	-

1	2	3	4	5	6
240	439869.78	2216851.65	Картометрический метод	2.5	-
241	439870.01	2216851.45	Картометрический метод	2.5	-
238	439869.88	2216851.29	Картометрический метод	2.5	-
242	439916.31	2216903.60	Картометрический метод	2.5	-
243	439916.08	2216903.80	Картометрический метод	2.5	-
244	439916.21	2216903.95	Картометрический метод	2.5	-
245	439916.44	2216903.75	Картометрический метод	2.5	-
242	439916.31	2216903.60	Картометрический метод	2.5	-
246	439919.03	2216918.14	Картометрический метод	2.5	-
247	439916.79	2216918.82	Картометрический метод	2.5	-
248	439917.47	2216921.06	Картометрический метод	2.5	-
249	439919.71	2216920.37	Картометрический метод	2.5	-
246	439919.03	2216918.14	Картометрический метод	2.5	-
250	439965.27	2216952.82	Картометрический метод	2.5	-
251	439960.79	2216953.96	Картометрический метод	2.5	-
252	439960.86	2216954.26	Картометрический метод	2.5	-
253	439965.34	2216953.11	Картометрический метод	2.5	-
250	439965.27	2216952.82	Картометрический метод	2.5	-

1	2	3	4	5	6
254	439947.08	2217010.23	Картометрический метод	2.5	-
255	439946.40	2217007.99	Картометрический метод	2.5	-
256	439944.16	2217008.68	Картометрический метод	2.5	-
257	439944.84	2217010.92	Картометрический метод	2.5	-
254	439947.08	2217010.23	Картометрический метод	2.5	-
258	439959.80	2217028.66	Картометрический метод	2.5	-
259	439959.79	2217028.86	Картометрический метод	2.5	-
260	439960.09	2217028.87	Картометрический метод	2.5	-
261	439960.10	2217028.66	Картометрический метод	2.5	-
258	439959.80	2217028.66	Картометрический метод	2.5	-
262	439971.53	2217090.61	Картометрический метод	2.5	-
263	439969.29	2217091.29	Картометрический метод	2.5	-
264	439969.98	2217093.54	Картометрический метод	2.5	-
265	439972.22	2217092.85	Картометрический метод	2.5	-
262	439971.53	2217090.61	Картометрический метод	2.5	-
266	439955.07	2217104.97	Картометрический метод	2.5	-
267	439954.77	2217104.95	Картометрический метод	2.5	-
268	439954.76	2217105.16	Картометрический метод	2.5	-
269	439955.06	2217105.16	Картометрический метод	2.5	-

1	2	3	4	5	6
266	439955.07	2217104.97	Картометрический метод	2.5	-
270	439950.36	2217177.72	Картометрический метод	2.5	-
271	439950.06	2217177.71	Картометрический метод	2.5	-
272	439950.05	2217177.91	Картометрический метод	2.5	-
273	439950.35	2217177.92	Картометрический метод	2.5	-
270	439950.36	2217177.72	Картометрический метод	2.5	-
274	440001.41	2217188.78	Картометрический метод	2.5	-
275	439999.17	2217189.46	Картометрический метод	2.5	-
276	439999.86	2217191.70	Картометрический метод	2.5	-
277	440002.10	2217191.02	Картометрический метод	2.5	-
274	440001.41	2217188.78	Картометрический метод	2.5	-
278	439945.17	2217251.22	Картометрический метод	2.5	-
279	439945.16	2217251.42	Картометрический метод	2.5	-
280	439945.46	2217251.43	Картометрический метод	2.5	-
281	439945.47	2217251.23	Картометрический метод	2.5	-
278	439945.17	2217251.22	Картометрический метод	2.5	-
282	440023.52	2217266.68	Картометрический метод	2.5	-
283	440022.44	2217269.81	Картометрический метод	2.5	-

1	2	3	4	5	6
284	440025.57	2217270.89	Картометрический метод	2.5	-
285	440026.65	2217267.76	Картометрический метод	2.5	-
282	440023.52	2217266.68	Картометрический метод	2.5	-
286	440147.90	2217311.22	Картометрический метод	2.5	-
287	440149.20	2217314.27	Картометрический метод	2.5	-
288	440152.24	2217312.99	Картометрический метод	2.5	-
289	440150.96	2217309.93	Картометрический метод	2.5	-
286	440147.90	2217311.22	Картометрический метод	2.5	-
290	439944.60	2217322.93	Картометрический метод	2.5	-
291	439940.14	2217325.30	Картометрический метод	2.5	-
292	439940.28	2217325.57	Картометрический метод	2.5	-
293	439944.74	2217323.19	Картометрический метод	2.5	-
290	439944.60	2217322.93	Картометрический метод	2.5	-
294	440163.14	2217348.96	Картометрический метод	2.5	-
295	440164.97	2217353.27	Картометрический метод	2.5	-
296	440169.29	2217351.45	Картометрический метод	2.5	-
297	440167.47	2217347.13	Картометрический метод	2.5	-
294	440163.14	2217348.96	Картометрический метод	2.5	-

1	2	3	4	5	6
298	439983.68	2217371.03	Картометрический метод	2.5	-
299	439980.68	2217374.67	Картометрический метод	2.5	-
300	439980.91	2217374.86	Картометрический метод	2.5	-
301	439983.91	2217371.22	Картометрический метод	2.5	-
298	439983.68	2217371.03	Картометрический метод	2.5	-
302	440035.61	2217386.56	Картометрический метод	2.5	-
303	440035.80	2217386.60	Картометрический метод	2.5	-
304	440035.86	2217386.30	Картометрический метод	2.5	-
305	440035.67	2217386.26	Картометрический метод	2.5	-
302	440035.61	2217386.56	Картометрический метод	2.5	-
306	440088.37	2217397.31	Картометрический метод	2.5	-
307	440088.31	2217397.61	Картометрический метод	2.5	-
308	440088.50	2217397.65	Картометрический метод	2.5	-
309	440088.56	2217397.35	Картометрический метод	2.5	-
306	440088.37	2217397.31	Картометрический метод	2.5	-
310	440137.09	2217407.91	Картометрический метод	2.5	-
311	440141.20	2217408.69	Картометрический метод	2.5	-
312	440141.25	2217408.39	Картометрический метод	2.5	-
313	440137.14	2217407.62	Картометрический метод	2.5	-



1	2	3	4	5	6
310	440137.09	2217407.91	Картометрический метод	2.5	-
314	438989.62	2218513.70	Картометрический метод	2.5	-
315	438990.14	2218513.30	Картометрический метод	2.5	-
316	438990.53	2218512.79	Картометрический метод	2.5	-
317	438990.78	2218512.18	Картометрический метод	2.5	-
318	438990.87	2218511.54	Картометрический метод	2.5	-
319	438990.78	2218510.89	Картометрический метод	2.5	-
320	438990.53	2218510.29	Картометрический метод	2.5	-
321	438990.14	2218509.77	Картометрический метод	2.5	-
322	438989.62	2218509.37	Картометрический метод	2.5	-
323	438989.02	2218509.12	Картометрический метод	2.5	-
324	438988.37	2218509.04	Картометрический метод	2.5	-
325	438987.72	2218509.12	Картометрический метод	2.5	-
326	438987.12	2218509.37	Картометрический метод	2.5	-
327	438986.60	2218509.77	Картометрический метод	2.5	-
328	438986.20	2218510.29	Картометрический метод	2.5	-
329	438985.95	2218510.89	Картометрический метод	2.5	-
330	438985.87	2218511.54	Картометрический метод	2.5	-
331	438985.95	2218512.18	Картометрический метод	2.5	-
332	438986.20	2218512.79	Картометрический метод	2.5	-

1	2	3	4	5	6
333	438986.60	2218513.30	Картометрический метод	2.5	-
334	438987.12	2218513.70	Картометрический метод	2.5	-
335	438987.72	2218513.95	Картометрический метод	2.5	-
336	438988.37	2218514.04	Картометрический метод	2.5	-
337	438989.02	2218513.95	Картометрический метод	2.5	-
314	438989.62	2218513.70	Картометрический метод	2.5	-
338	441274.07	2217449.53	Картометрический метод	2.5	-
339	441141.12	2217447.69	Картометрический метод	2.5	-
340	440988.14	2217445.57	Картометрический метод	2.5	-
341	440991.63	2217221.80	Картометрический метод	2.5	-
342	440993.21	2217121.09	Картометрический метод	2.5	-
343	441280.58	2217127.45	Картометрический метод	2.5	-
344	441388.59	2217128.94	Картометрический метод	2.5	-
345	441382.09	2217451.03	Картометрический метод	2.5	-
338	441274.07	2217449.53	Картометрический метод	2.5	-
<b>3. Сведения о характерных точках части (частей) границы объекта</b>					
Обозначение характерных точек границ	Координаты, м		Метод определения координат характерной точки	Средняя квадратическая погрешность положения характерной точки (Mt), м	Описание обозначения точки на местности (при наличии)
	X	Y			
1	2	3	4	5	6
-	-	-	-	-	-

### Раздел 3

#### Сведения о местоположении измененных (уточненных) границ объекта

##### 1. Система координат

##### 2. Сведения о характерных точках границ объекта

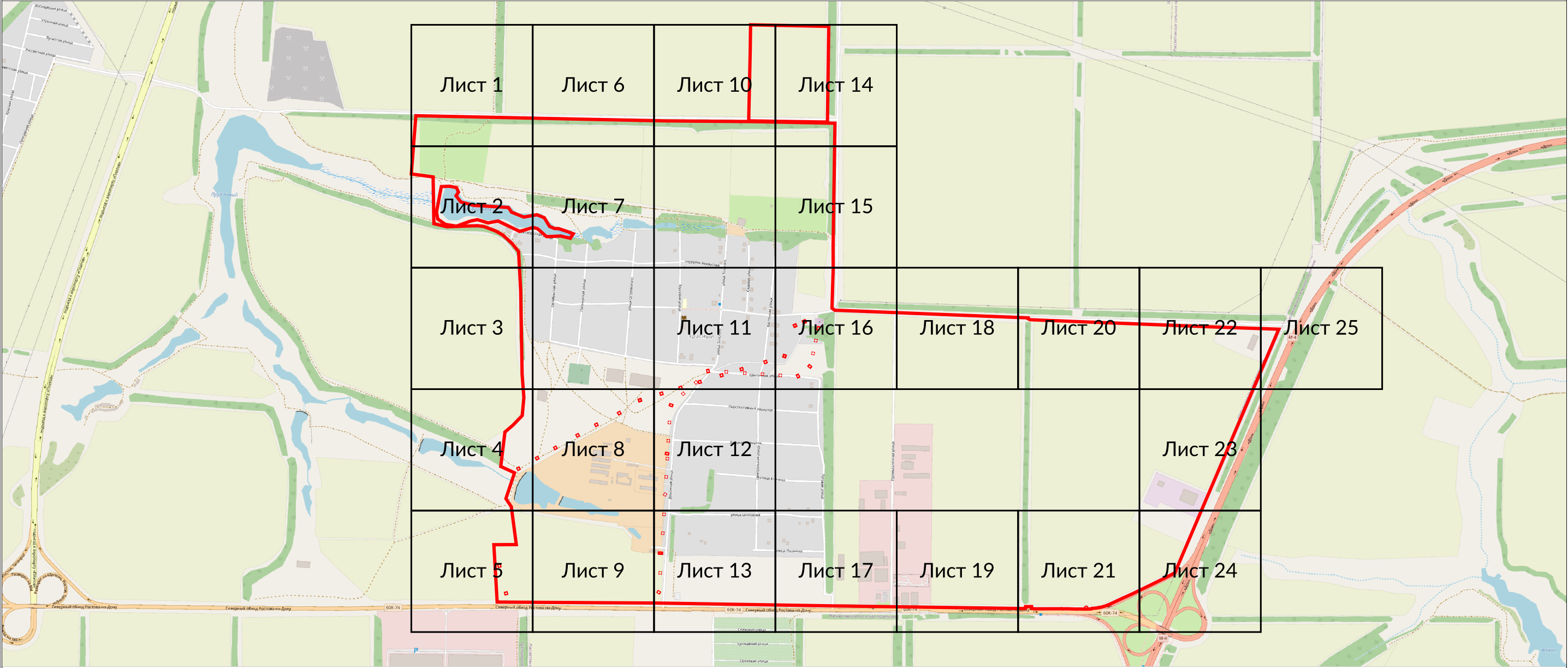
Обозначение характерных точек границ	Существующие координаты, м		Измененные (уточненные) координаты, м		Метод определения координат характерной точки	Средняя квадратическая погрешность положения характерной точки (Mt), м	Описание обозначения точки на местности (при наличии)
	X	Y	X	Y			
1	2	3	4	5	6	7	8
-	-	-	-	-	-	-	-

##### 3. Сведения о характерных точках части (частей) границы объекта

1	2	3	4	5	6	7	8
-	-	-	-	-	-	-	-


Раздел 4

План границ объекта  
(основной лист)



Масштаб 1:17000

Используемые знаки и обозначения:

 граница объекта

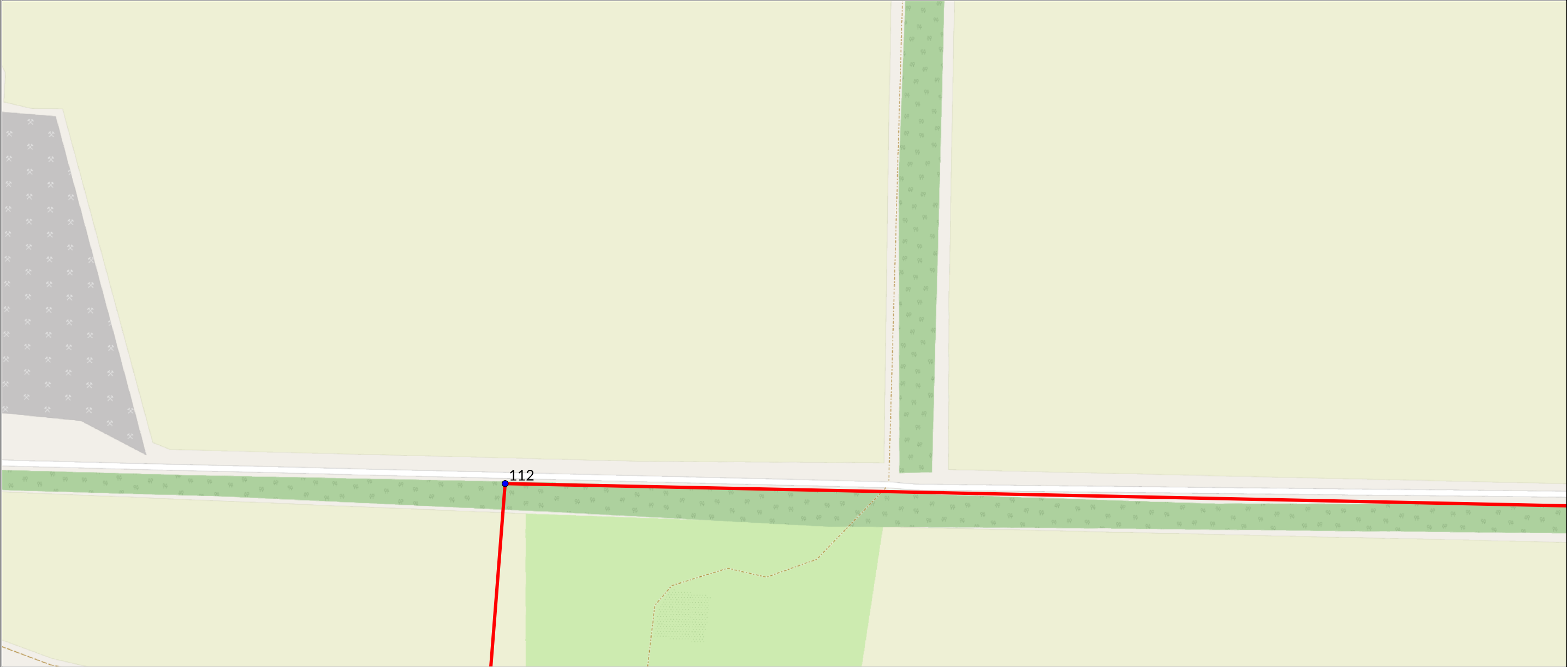
Лист 1 номер выносного листа

Подпись \_\_\_\_\_ Дата " \_\_ " \_\_\_\_\_ г.

Место для оттиска печати (при наличии) лица, составившего описание местоположения границ объекта



Раздел 4

План границ объекта  
(лист 1)



Масштаб 1:3418

Используемые знаки и обозначения:

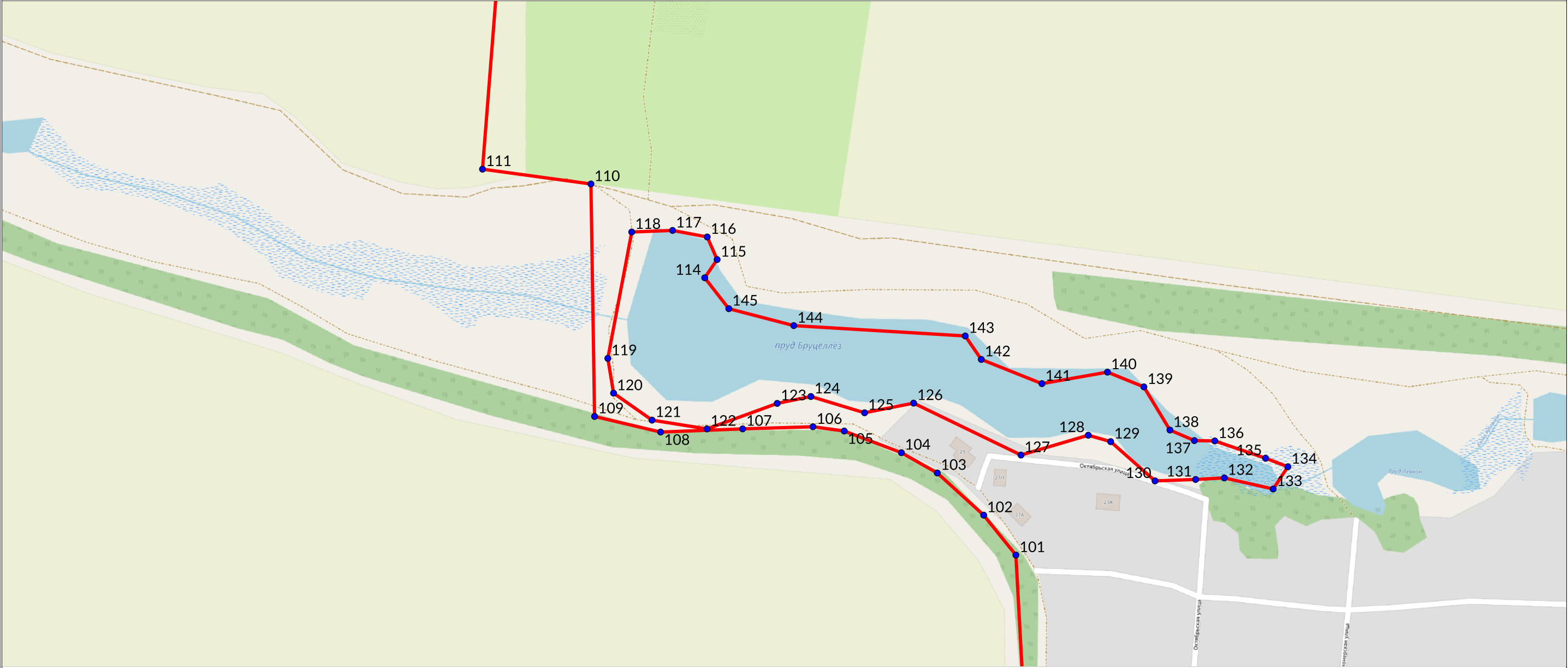
-  граница объекта
-  характерная точка границы объекта

Подпись \_\_\_\_\_ Дата " \_\_ " \_\_\_\_\_ г.

Место для оттиска печати (при наличии) лица, составившего описание местоположения границ объекта



Раздел 4

План границ объекта  
(лист 2)



Масштаб 1:3418

Используемые знаки и обозначения:

-  граница объекта
-  характерная точка границы объекта

Подпись \_\_\_\_\_ Дата " \_\_ " \_\_\_\_\_ г.

Место для оттиска печати (при наличии) лица, составившего описание местоположения границ объекта



Раздел 4

План границ объекта  
(лист 3)



Масштаб 1:3418

Используемые знаки и обозначения:

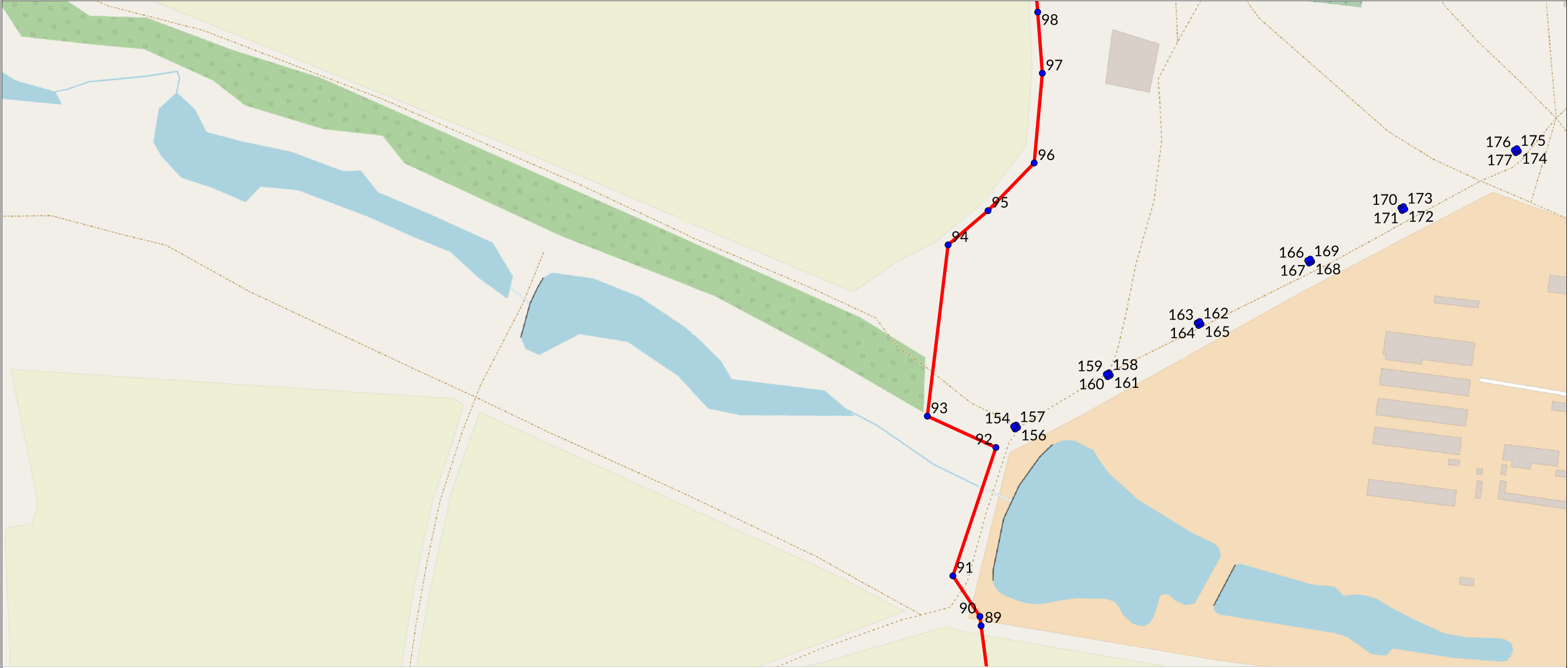
-  граница объекта
-  характерная точка границы объекта

Подпись \_\_\_\_\_ Дата " \_\_ " \_\_\_\_\_ г.

Место для оттиска печати (при наличии) лица, составившего описание местоположения границ объекта



Раздел 4

План границ объекта  
(лист 4)



Масштаб 1:3418

Используемые знаки и обозначения:

-  граница объекта
-  характерная точка границы объекта

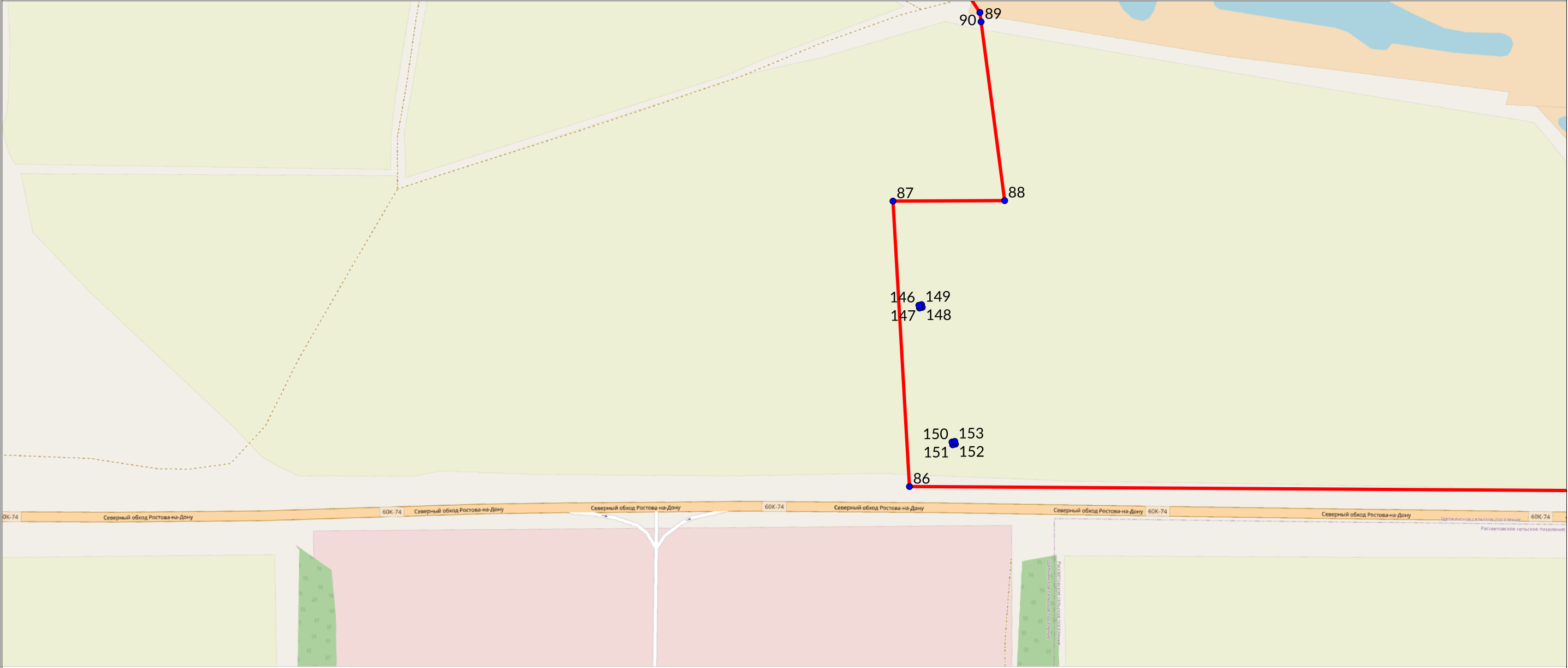
Подпись \_\_\_\_\_ Дата " \_\_ " \_\_\_\_\_ г.

Место для оттиска печати (при наличии) лица, составившего описание местоположения границ объекта





Раздел 4

План границ объекта  
(лист 5)



Масштаб 1:3418

Используемые знаки и обозначения:

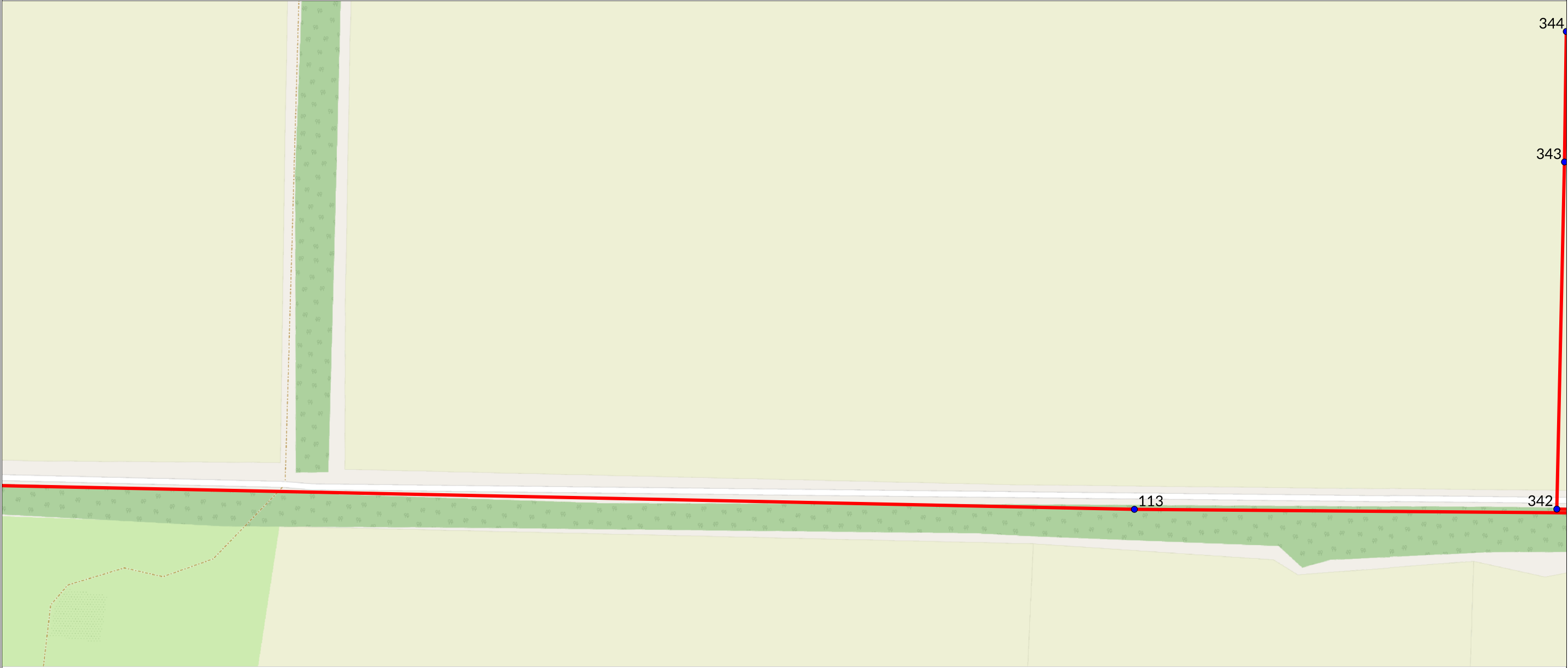
-  граница объекта
-  характерная точка границы объекта

Подпись \_\_\_\_\_ Дата " \_\_ " \_\_\_\_\_ г.

Место для оттиска печати (при наличии) лица, составившего описание местоположения границ объекта



Раздел 4

План границ объекта  
(лист 6)



Масштаб 1:3418

Используемые знаки и обозначения:

-  граница объекта
-  характерная точка границы объекта

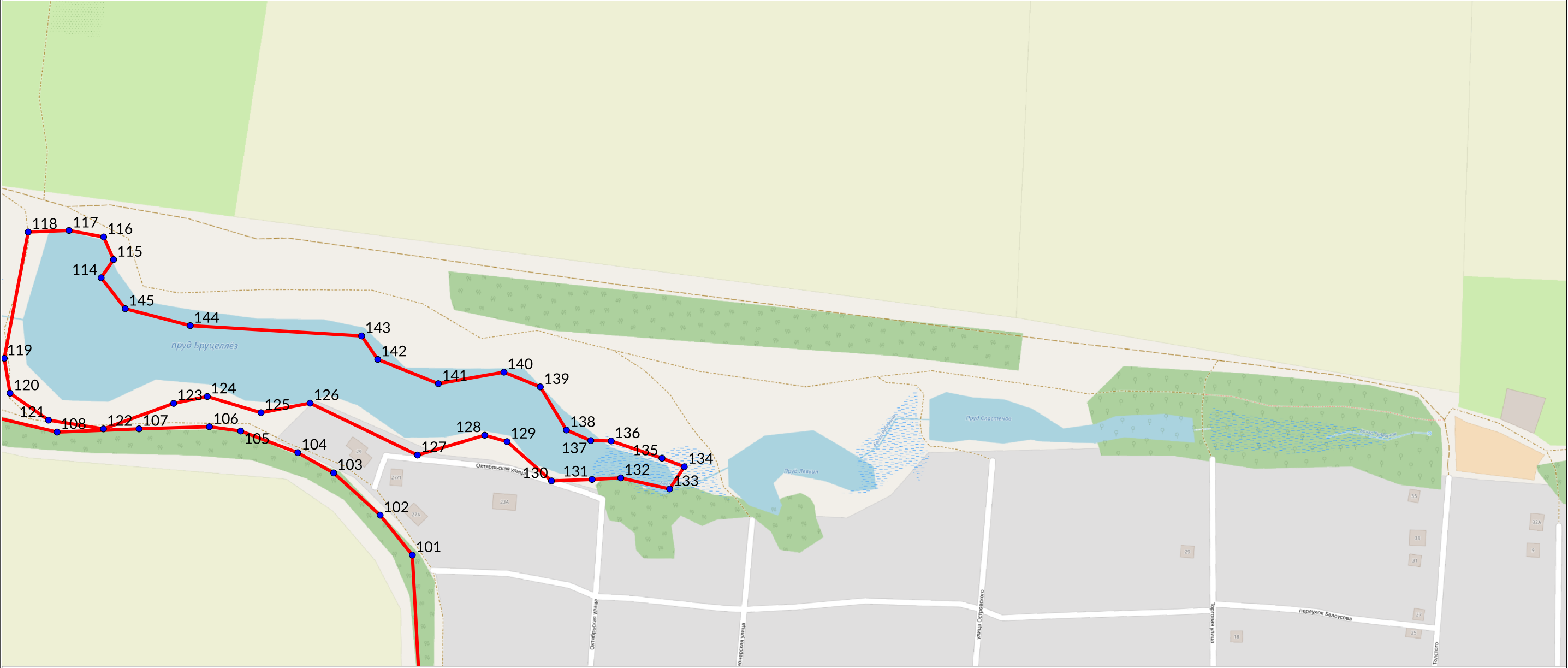
Подпись

Дата " \_\_ " \_\_\_\_\_ г.

Место для оттиска печати (при наличии) лица, составившего описание местоположения границ объекта



Раздел 4

План границ объекта  
(лист 7)



Масштаб 1:3418

Используемые знаки и обозначения:

-  граница объекта
-  характерная точка границы объекта

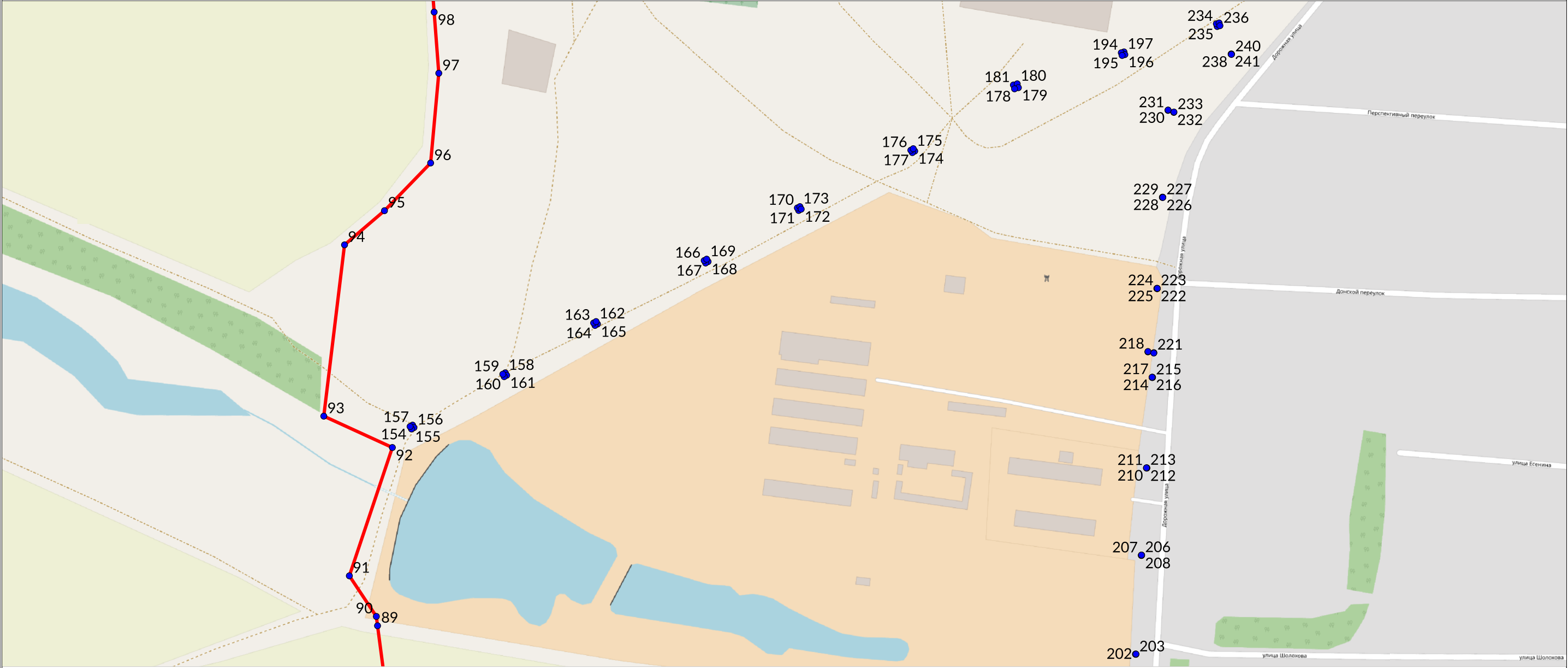
Подпись

Дата " \_\_ " \_\_\_\_\_ г.

Место для оттиска печати (при наличии) лица, составившего описание местоположения границ объекта



Раздел 4

План границ объекта  
(лист 8)



Масштаб 1:3418

Используемые знаки и обозначения:

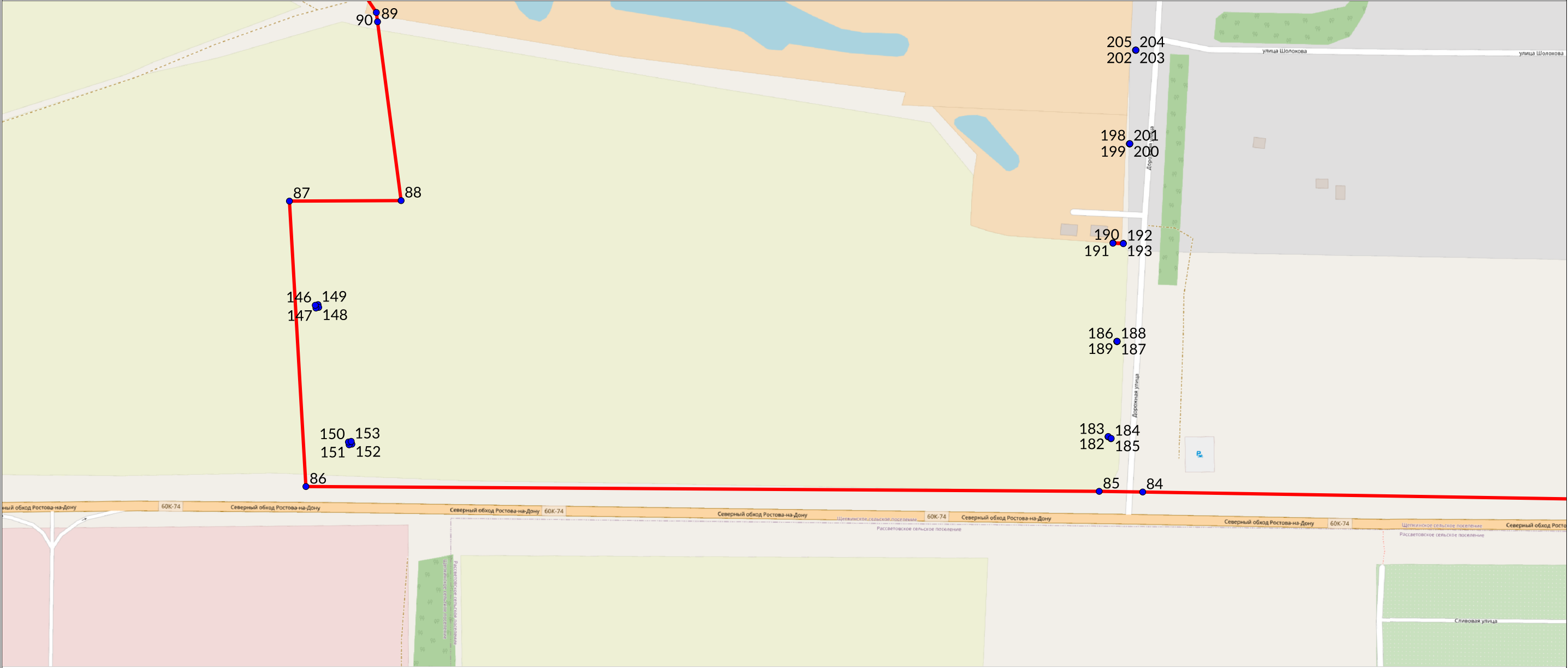
-  граница объекта
-  характерная точка границы объекта

Подпись \_\_\_\_\_ Дата " \_\_ " \_\_\_\_\_ г.

Место для оттиска печати (при наличии) лица, составившего описание местоположения границ объекта



Раздел 4

План границ объекта  
(лист 9)



Масштаб 1:3418

Используемые знаки и обозначения:

-  граница объекта
-  характерная точка границы объекта

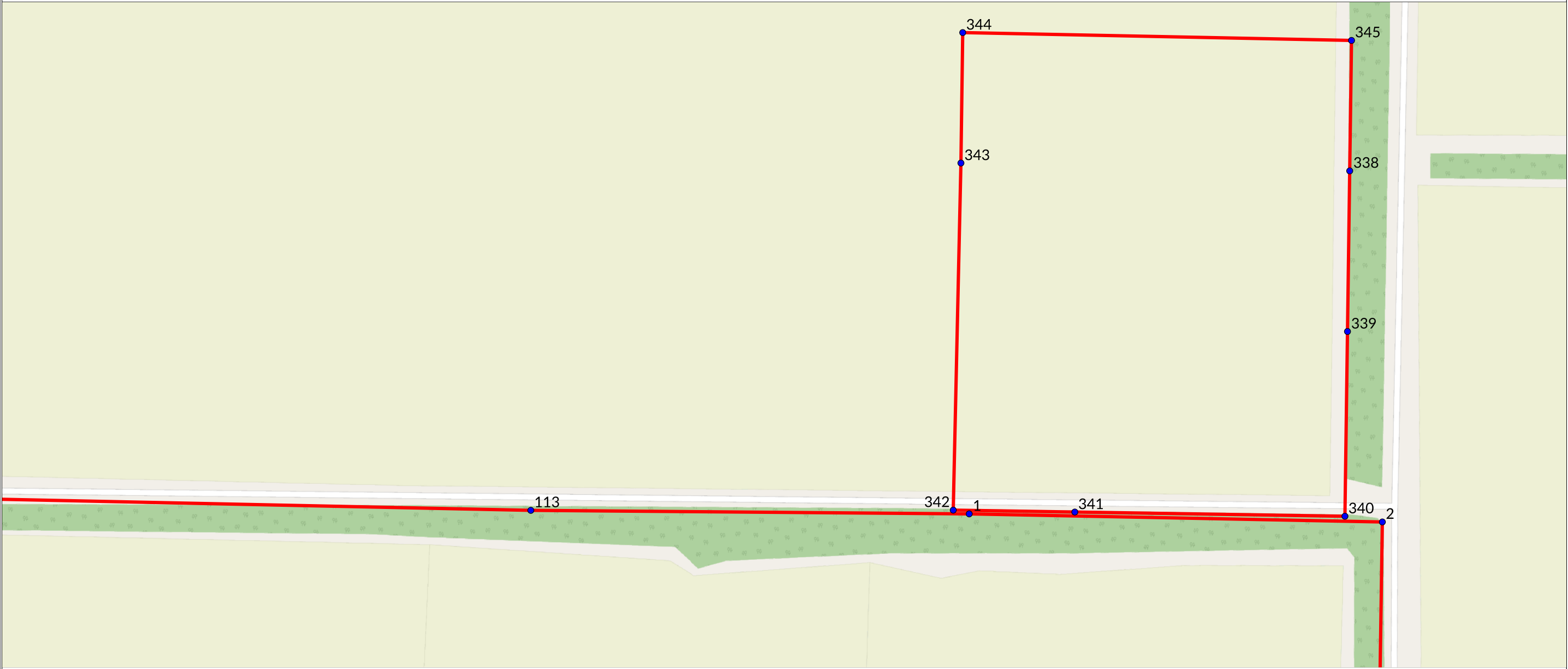
Подпись

Дата " \_\_ " \_\_\_\_\_ г.

Место для оттиска печати (при наличии) лица, составившего описание местоположения границ объекта



Раздел 4

План границ объекта  
(лист 10)



Масштаб 1:3418

Используемые знаки и обозначения:

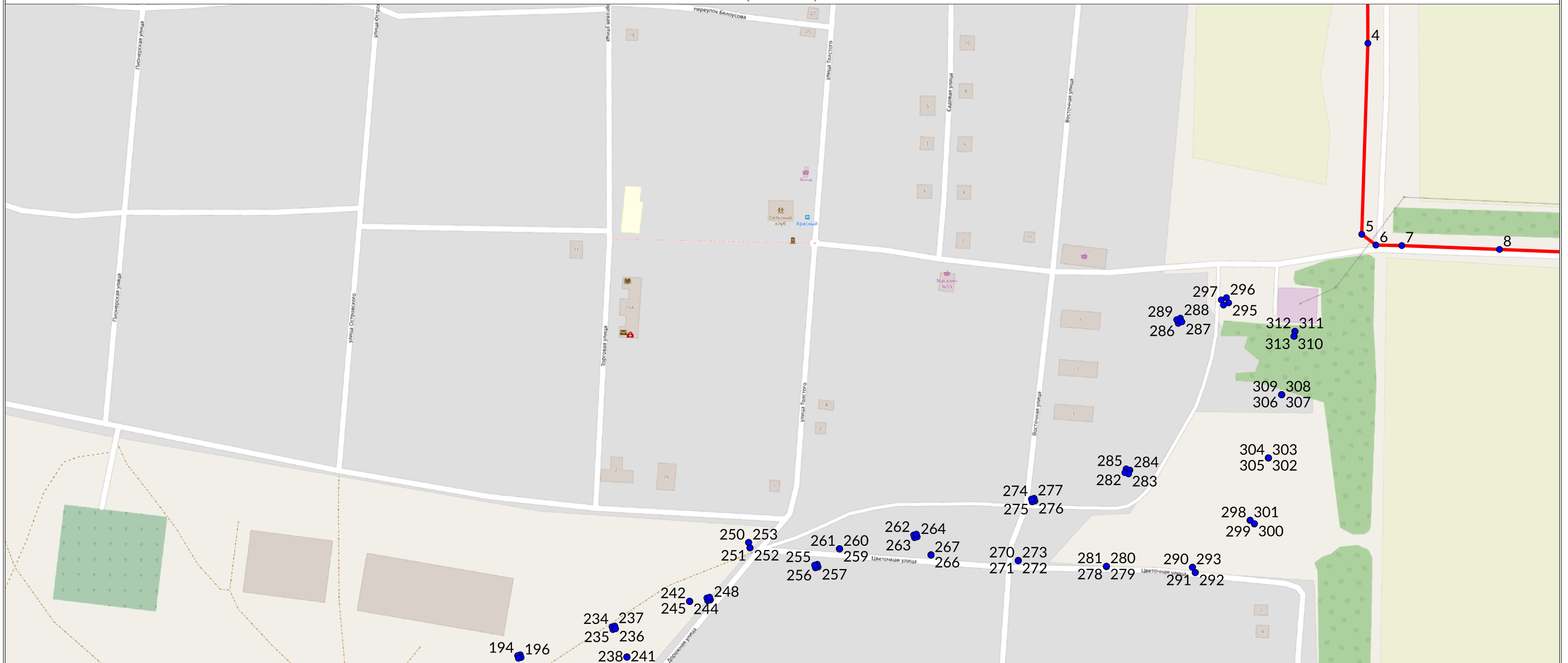
-  граница объекта
-  характерная точка границы объекта

Подпись \_\_\_\_\_ Дата " \_\_ " \_\_\_\_\_ г.

Место для оттиска печати (при наличии) лица, составившего описание местоположения границ объекта

## Раздел 4

План границ объекта  
(лист 11)



Масштаб 1:3418

## Используемые знаки и обозначения



граница об'єкта



характерная точка границы объекта

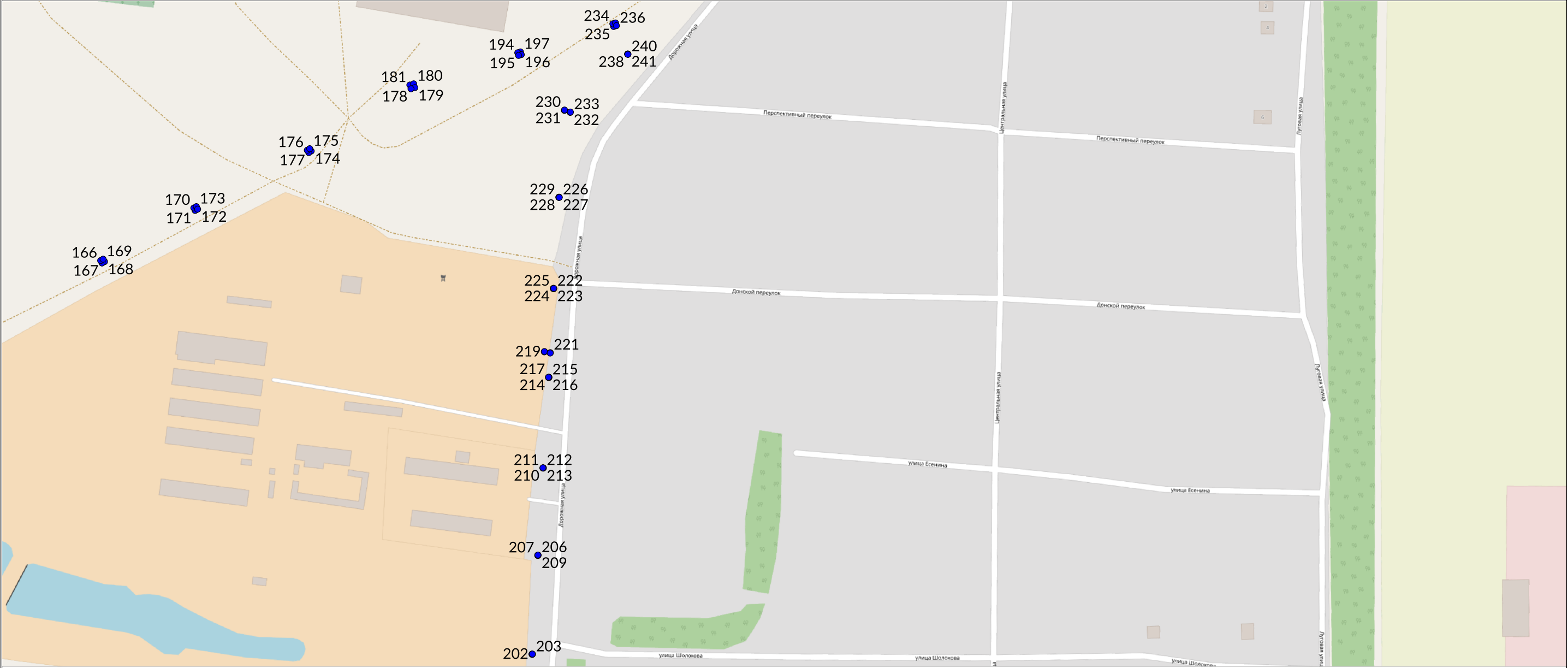
Подпись

Дата "\_\_\_" \_\_\_\_\_ Г

Место для оттиска печати (при наличии) лица, составившего описание местоположения границ объекта



Раздел 4

План границ объекта  
(лист 12)



Масштаб 1:3418

Используемые знаки и обозначения:

-  граница объекта
-  характерная точка границы объекта

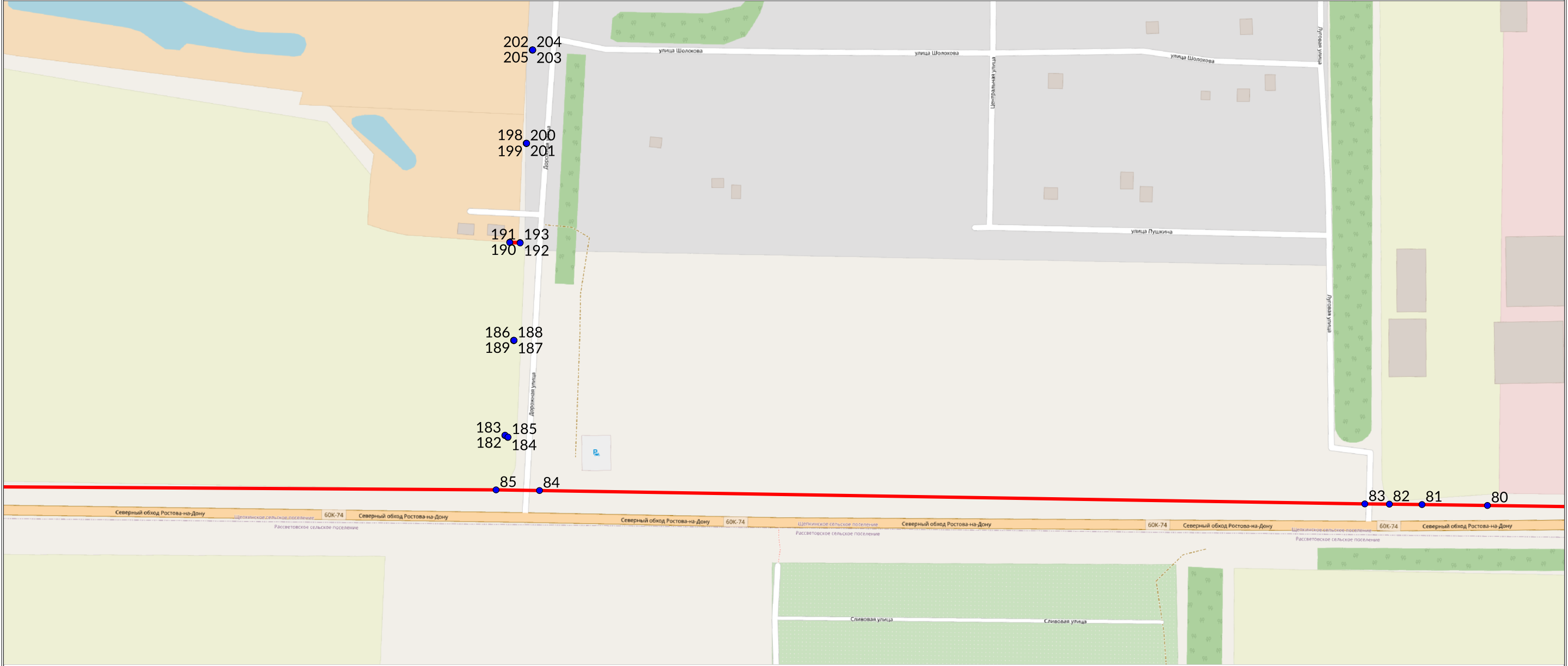
Подпись \_\_\_\_\_ Дата " \_\_ " \_\_\_\_\_ г.

Место для оттиска печати (при наличии) лица, составившего описание местоположения границ объекта



<b>Раздел 4</b>
-----------------

План границ обьекта  
(лист 13)



Масштаб 1:3418

Используемые знаки и обозначения:



☐ граница объекта



- характерная точка границы объекта

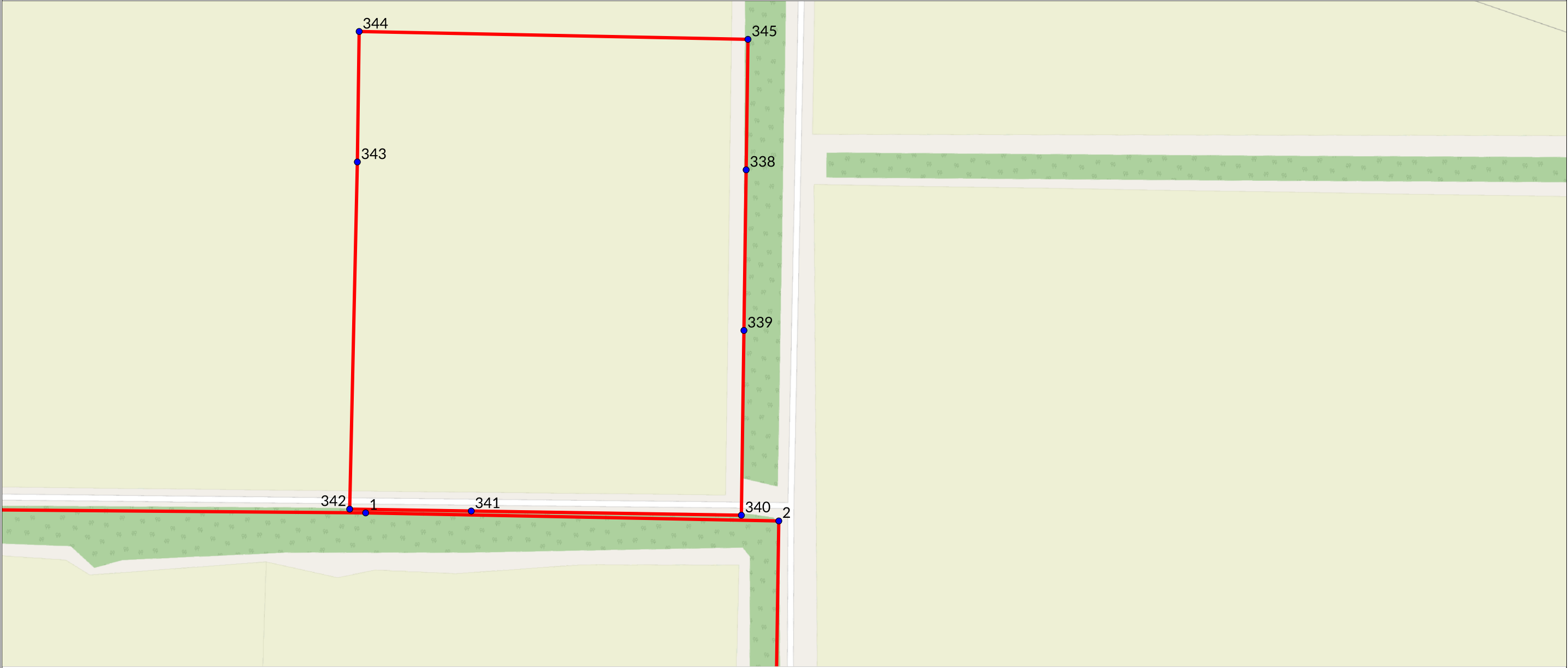
Подпись \_\_\_\_\_ Дата " \_\_ " \_\_\_\_\_ г.

Дата " \_ " \_\_\_\_\_ Г.

Место для оттиска печати (при наличии) лица, составившего описание местоположения границ объекта



Раздел 4

План границ объекта  
(лист 14)



Масштаб 1:3418

Используемые знаки и обозначения:

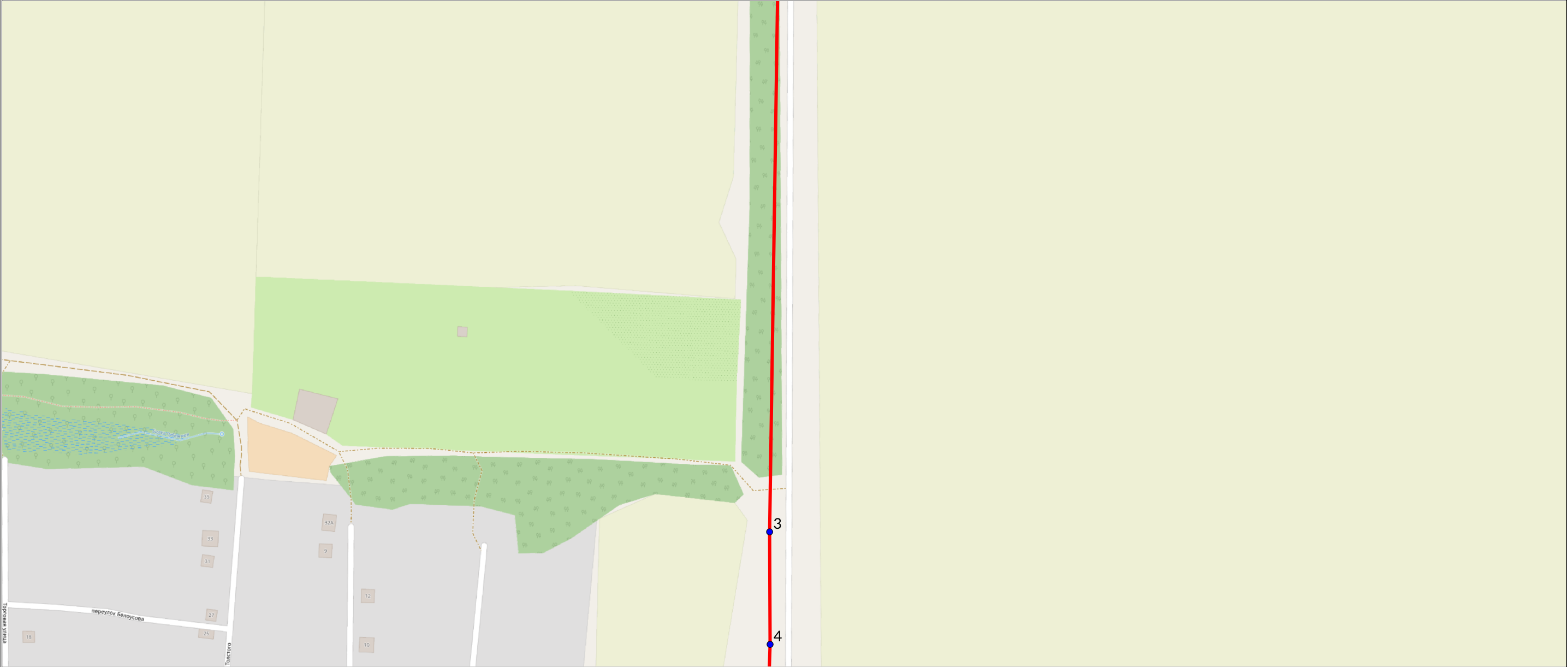
-  граница объекта
-  характерная точка границы объекта

Подпись \_\_\_\_\_ Дата " \_\_ " \_\_\_\_\_ г.

Место для оттиска печати (при наличии) лица, составившего описание местоположения границ объекта



Раздел 4

План границ объекта  
(лист 15)



Масштаб 1:3418

Используемые знаки и обозначения:

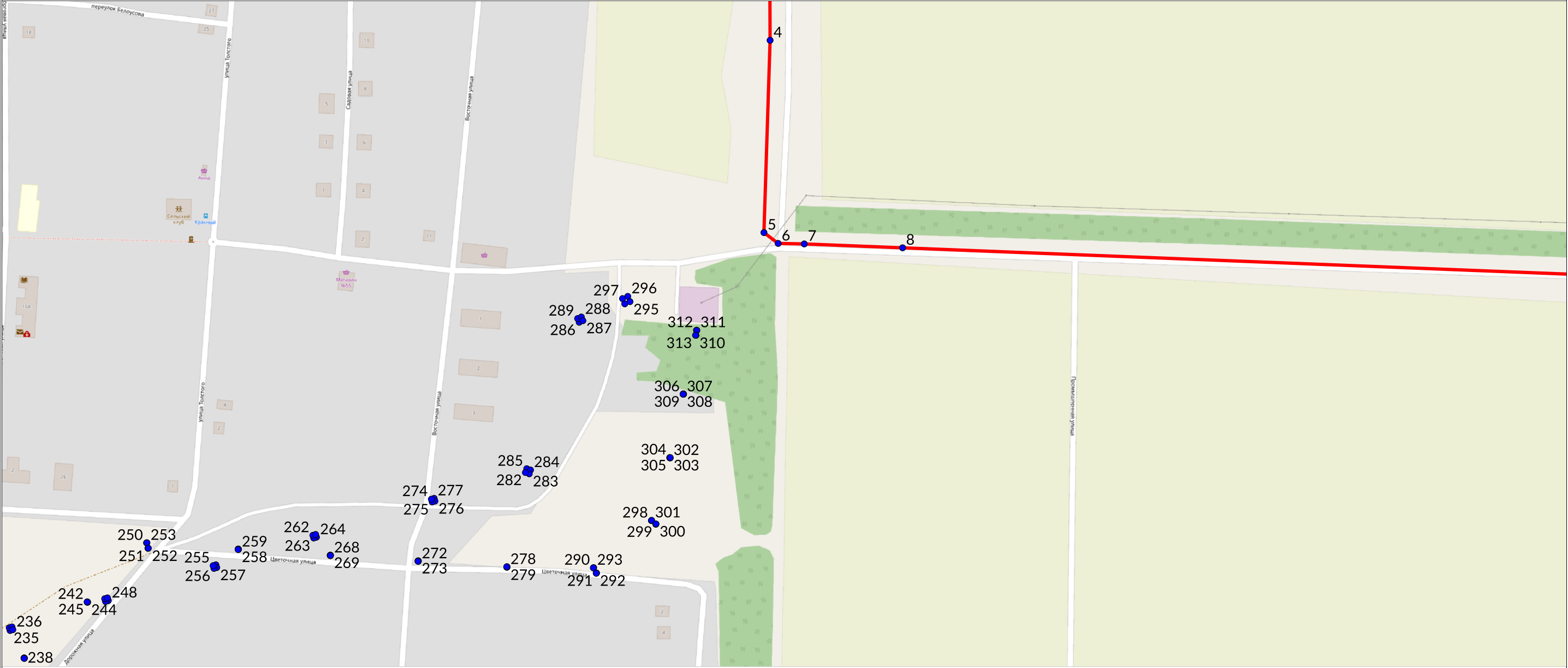
-  граница объекта
-  характерная точка границы объекта

Подпись \_\_\_\_\_ Дата " \_\_ " \_\_\_\_\_ г.

Место для оттиска печати (при наличии) лица, составившего описание местоположения границ объекта



Раздел 4

План границ объекта  
(лист 16)



Масштаб 1:3418

Используемые знаки и обозначения:

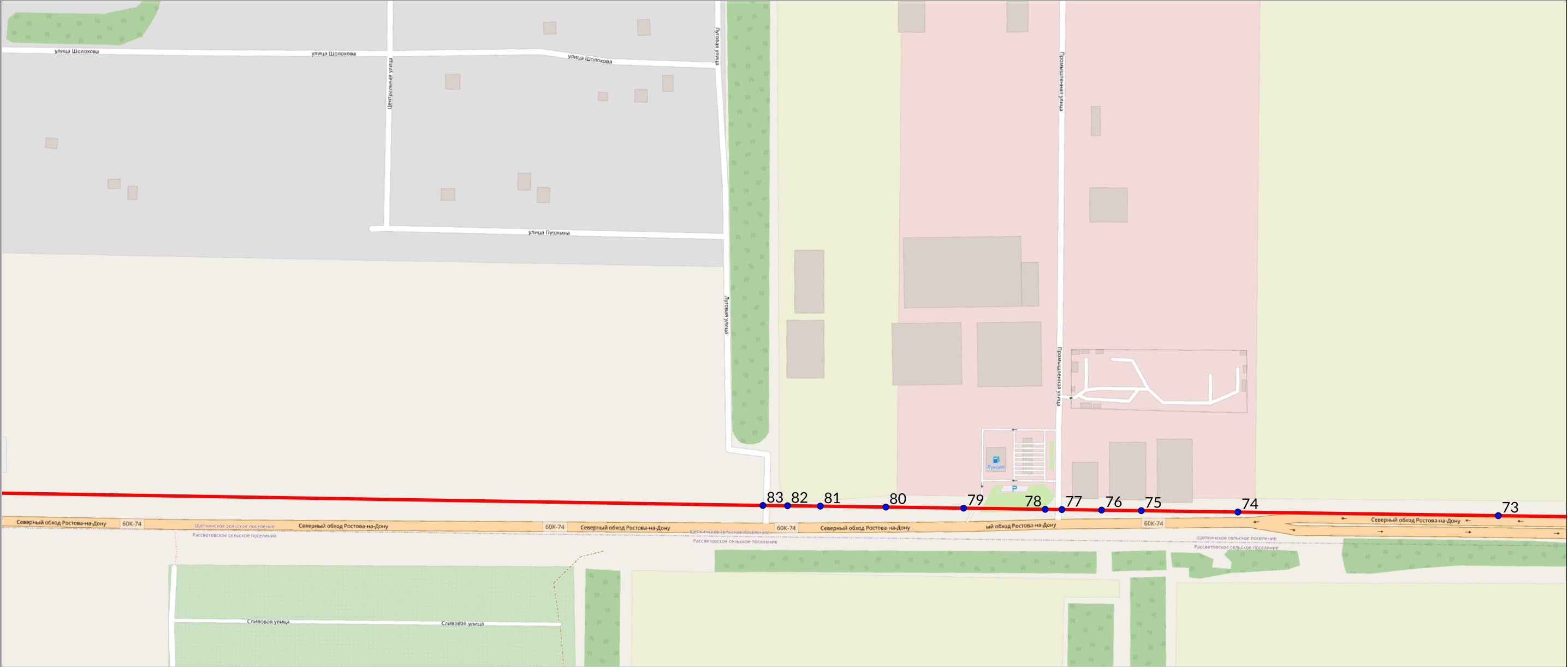
-  граница объекта
-  характерная точка границы объекта

Подпись \_\_\_\_\_ Дата " \_\_ " \_\_\_\_\_ г.

Место для оттиска печати (при наличии) лица, составившего описание местоположения границ объекта



Раздел 4

План границ объекта  
(лист 17)



Масштаб 1:3418

Используемые знаки и обозначения:

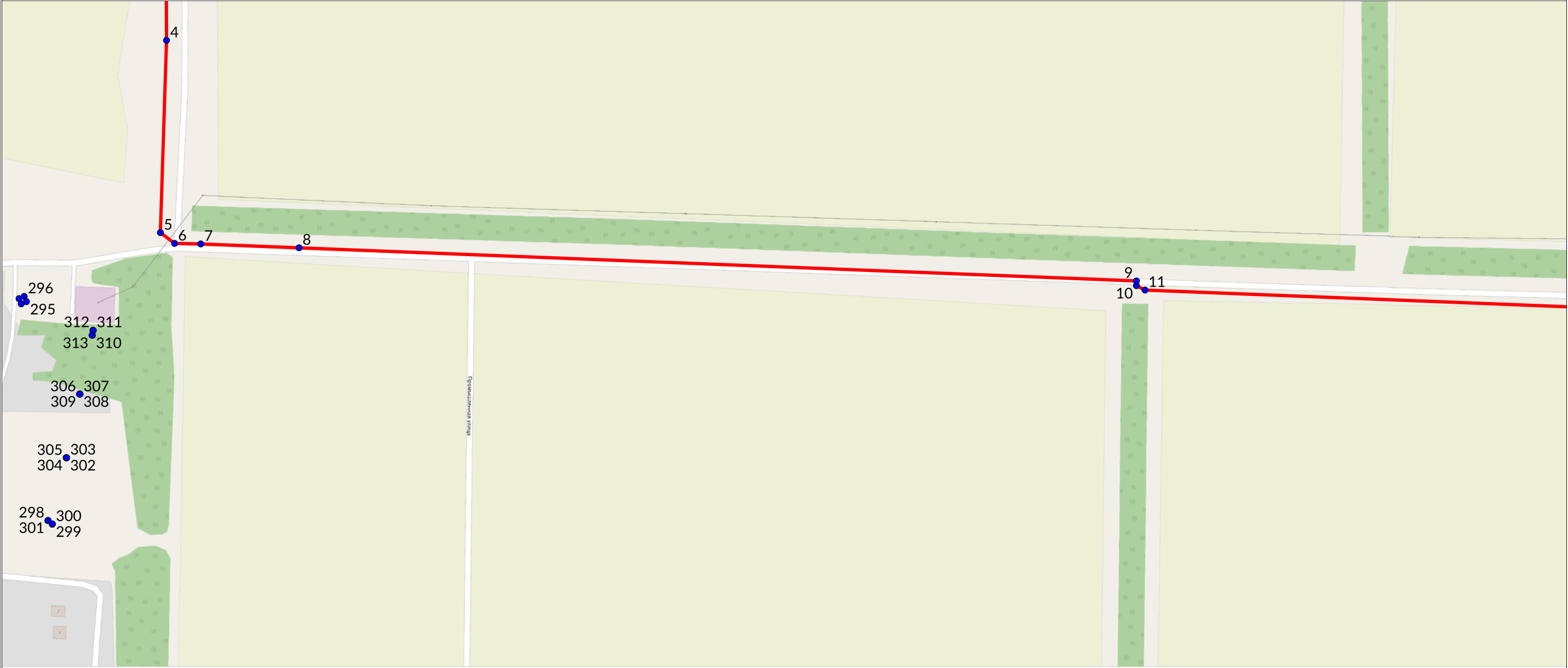
-  граница объекта
-  характерная точка границы объекта

Подпись \_\_\_\_\_ Дата " \_\_ " \_\_\_\_\_ г.

Место для оттиска печати (при наличии) лица, составившего описание местоположения границ объекта



Раздел 4

План границ объекта  
(лист 18)



Масштаб 1:3418

Используемые знаки и обозначения:

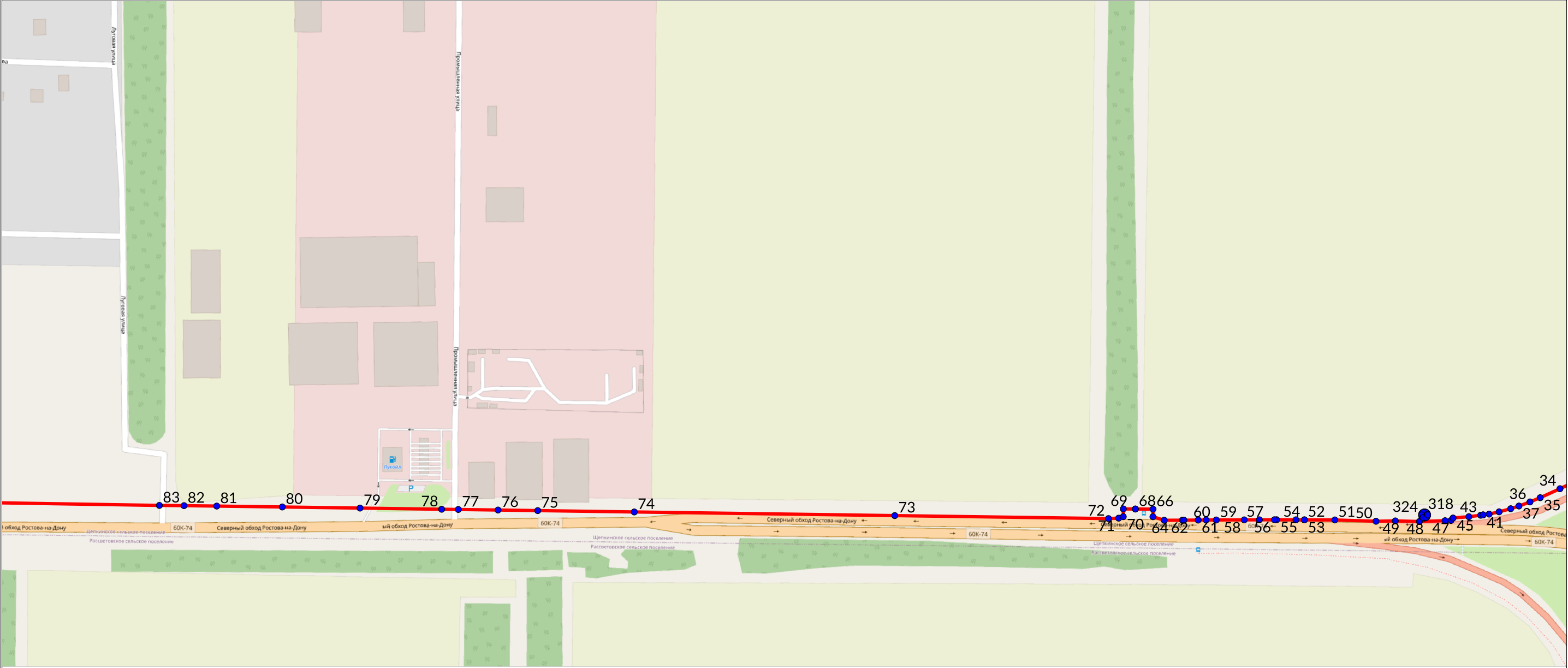
-  граница объекта
-  характерная точка границы объекта

Подпись \_\_\_\_\_ Дата " \_\_ " \_\_\_\_\_ г.

Место для оттиска печати (при наличии) лица, составившего описание местоположения границ объекта



Раздел 4

План границ объекта  
(лист 19)



Масштаб 1:3418

Используемые знаки и обозначения:

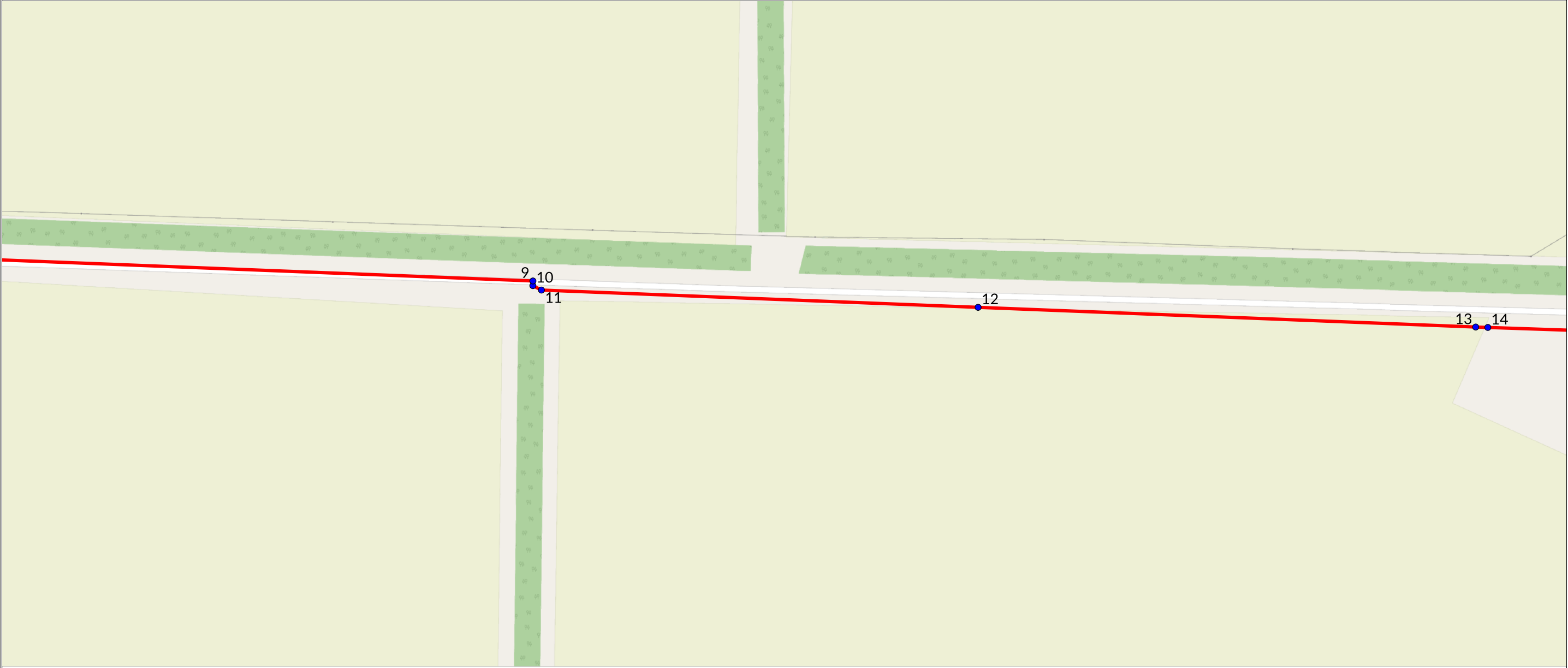
-  граница объекта
-  характерная точка границы объекта

Подпись \_\_\_\_\_ Дата " \_\_ " \_\_\_\_\_ г.

Место для оттиска печати (при наличии) лица, составившего описание местоположения границ объекта



Раздел 4

План границ объекта  
(лист 20)



Масштаб 1:3418

Используемые знаки и обозначения:

-  граница объекта
-  характерная точка границы объекта

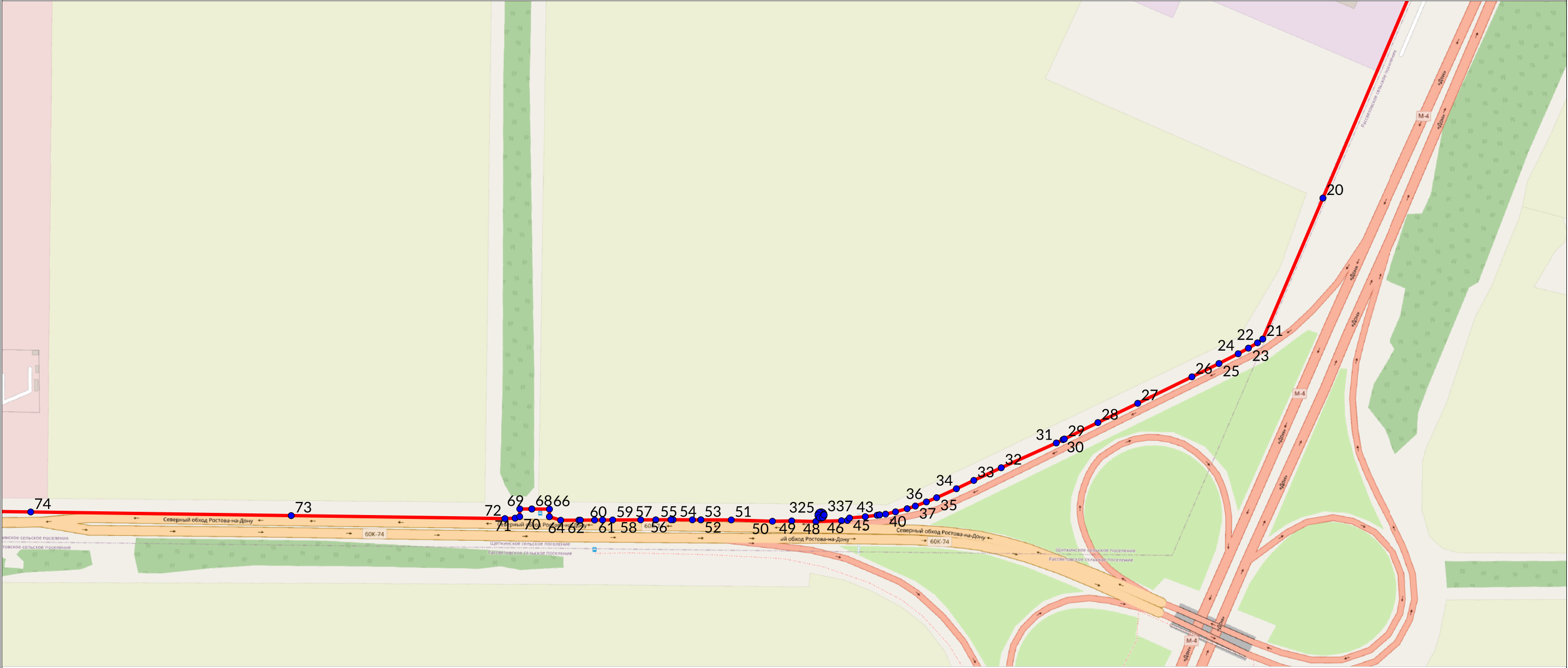
Подпись \_\_\_\_\_ Дата " \_\_ " \_\_\_\_\_ г.

Место для оттиска печати (при наличии) лица, составившего описание местоположения границ объекта





Раздел 4

План границ объекта  
(лист 21)



Масштаб 1:3418

Используемые знаки и обозначения:

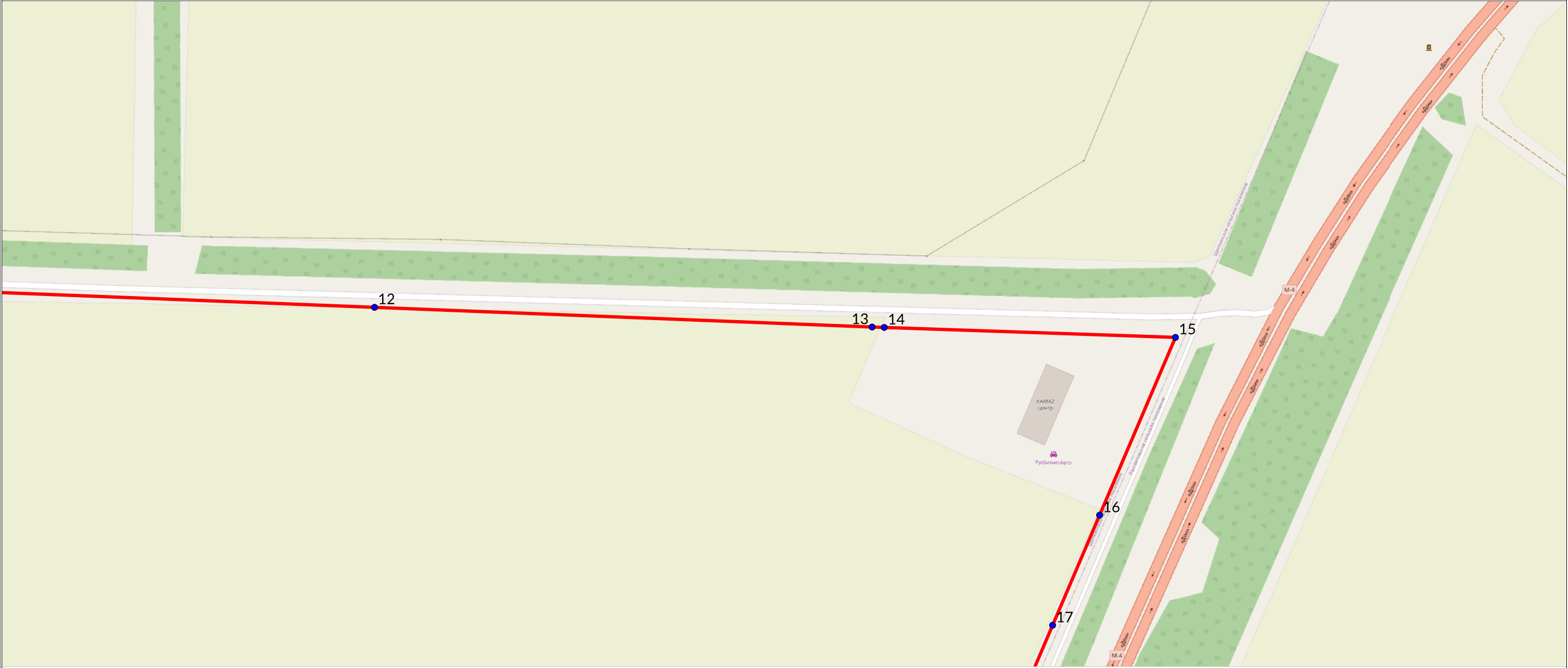
-  граница объекта
-  характерная точка границы объекта

Подпись \_\_\_\_\_ Дата " \_\_ " \_\_\_\_\_ г.

Место для оттиска печати (при наличии) лица, составившего описание местоположения границ объекта



Раздел 4

План границ объекта  
(лист 22)



Масштаб 1:3418

Используемые знаки и обозначения:

-  граница объекта
-  характерная точка границы объекта

Подпись \_\_\_\_\_ Дата " \_\_ " \_\_\_\_\_ г.

Место для оттиска печати (при наличии) лица, составившего описание местоположения границ объекта



Раздел 4

План границ объекта  
(лист 23)



Масштаб 1:3418

Используемые знаки и обозначения:

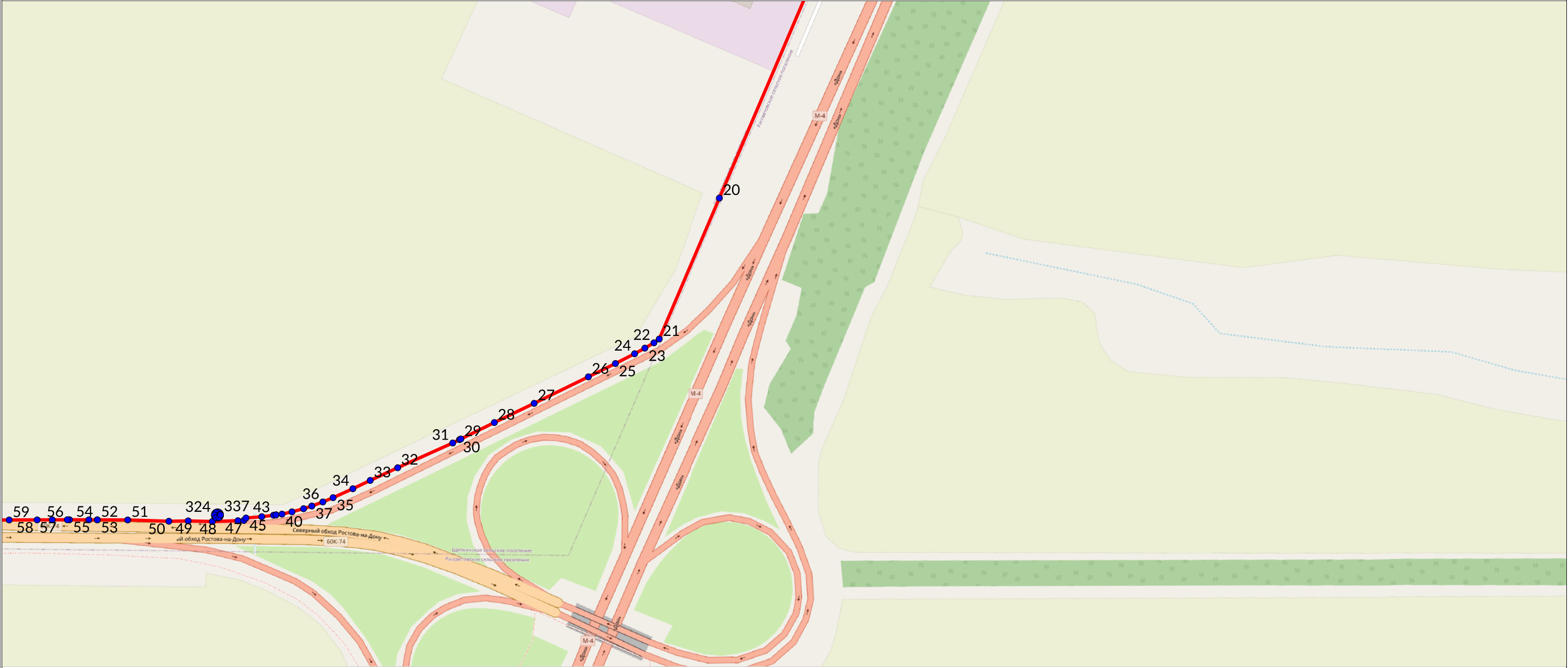
-  граница объекта
-  характерная точка границы объекта

Подпись \_\_\_\_\_ Дата " \_\_ " \_\_\_\_\_ г.

Место для оттиска печати (при наличии) лица, составившего описание местоположения границ объекта



Раздел 4

План границ объекта  
(лист 24)



Масштаб 1:3418

Используемые знаки и обозначения:

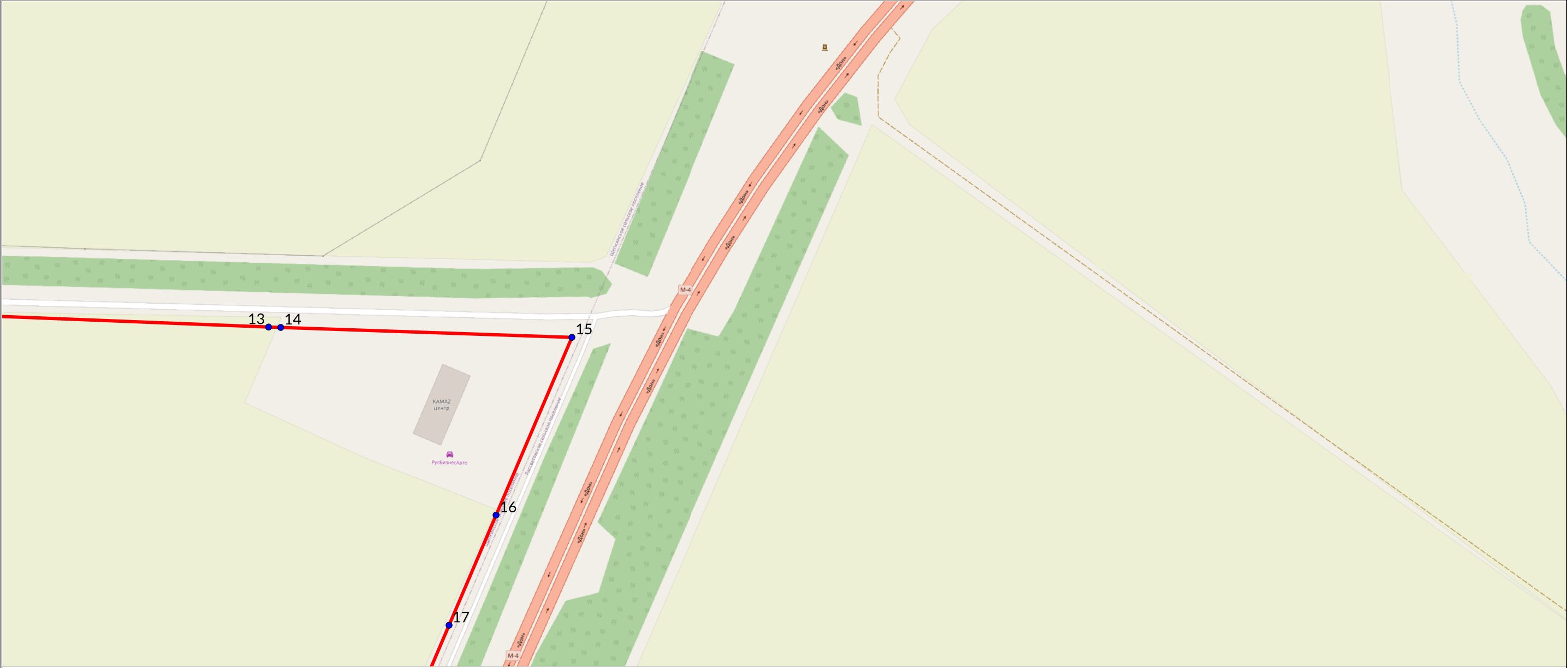
-  граница объекта
-  характерная точка границы объекта

Подпись \_\_\_\_\_ Дата " \_\_ " \_\_\_\_\_ г.

Место для оттиска печати (при наличии) лица, составившего описание местоположения границ объекта



Раздел 4

План границ объекта  
(лист 25)



Масштаб 1:3418

Используемые знаки и обозначения:

-  граница объекта
-  характерная точка границы объекта

Подпись \_\_\_\_\_ Дата " \_\_ " \_\_\_\_\_ г.

Место для оттиска печати (при наличии) лица, составившего описание местоположения границ объекта